

**ŞAHİNBEY İLÇESİ GÜZELVADI MAHALLESİ
BELEDİYE HİZMET ALANI (BBHA- Sosyal Tesis)**

**1/1000 ÖLÇEKLİ UYGULAMA İMAR PLANI DEĞİŞİKLİĞİ
PLAN AÇIKLAMA RAPORU**

KONUM

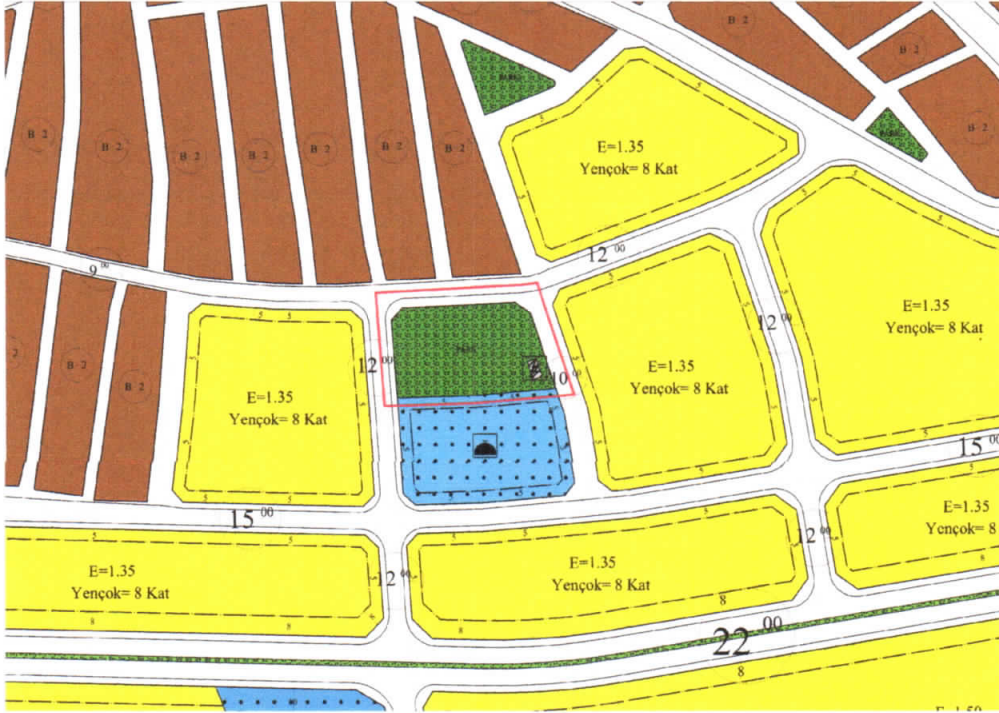
Gaziantep ili, Şahinbey İlçesi, Güzelvadi Mahallesi sınırları içerisinde bulunan planlama alanı, Yeşil Vadi parkının kuzeyinde, Şehit Serdar Gören Ortaokulu' nun kuzeybatısında yer almaktadır.



Şekil 1: Planlama Alanı Konumu

YÜRÜRLÜKTE OLAN PLANDAKİ DURUMU

Planlama alanı yürürlükteki 1/1000 ölçekli uygulama imar planında park ve trafo alanı olarak görülmekte olup mevcut teşekkülde boş durumdadır. Söz konusu alan yakın çevresinde cami ve konut kullanımların yer aldığı bölge konumludur.



Şekil 2: Planlama Alanı Mevcut 1/1000 Ölçekli Uygulama İmar Planı

PLAN GEREKÇESİ VE PLAN KARARLARI

Yürürlükte olan 1/1000 ölçekli uygulama imar planında park alanı olarak görülen alan, konut alanlarının merkezi konumunda bulunmasından dolayı çevresindeki bu alanlara en iyi şekilde hizmet edebilecek niteliktedir.

Alanda belirlenen kullanım kararı 14.06.2014 tarihinde Resmi Gazetede yayımlanarak yürürlüğe giren 'MEKANSAL PLANLAR YAPIM YÖNETMELİĞİ' ne göre;

İKİNCİ BÖLÜM / Tanımlar ve Mekansal Kullanım Esasları / Tanımlar

Mekansal Kullanım Tanımları ve Esasları

MADDE 5 – (1) Bu yönetmelikte geçen mekânsal kullanım tanımları ve alan kullanım esasları aşağıda belirtilmiştir:

j) **Sosyal Tesis Alanı:** Sosyal yaşamın niteliğini ve düzeyini artırmak amacı ile toplumun faydalanacağı kreş, kurs, yurt, çocuk yuvası, yetiştirme yurdu, yaşlı ve engelli bakımevi, rehabilitasyon merkezi, toplum merkezi, şefkat evleri gibi fonksiyonlarda hizmet vermek üzere ayrılan kamu veya özel mülkiyetteki alanlardır.

şeklinde tanımlanmaktadır.

Diğer taraftan 'PLANLI ALANLAR İMAR YÖNETMELİĞİ' NE göre;

BİRİNCİ BÖLÜM / Amaç, Kapsam, Dayanak ve Tanımlar / Tanımlar

MADDE 4 – (1) Bu yönetmelikte geçen;

üüü) **Sosyal Mekânlar:** Yapı ve tesislerde kullanıcıların, çalışanların veya müşterilerin yapı ve tesisin genel kullanımı dışında günlük sosyal ihtiyaçlarının karşılandığı mekânları,

şeklinde tanımlanmaktadır.

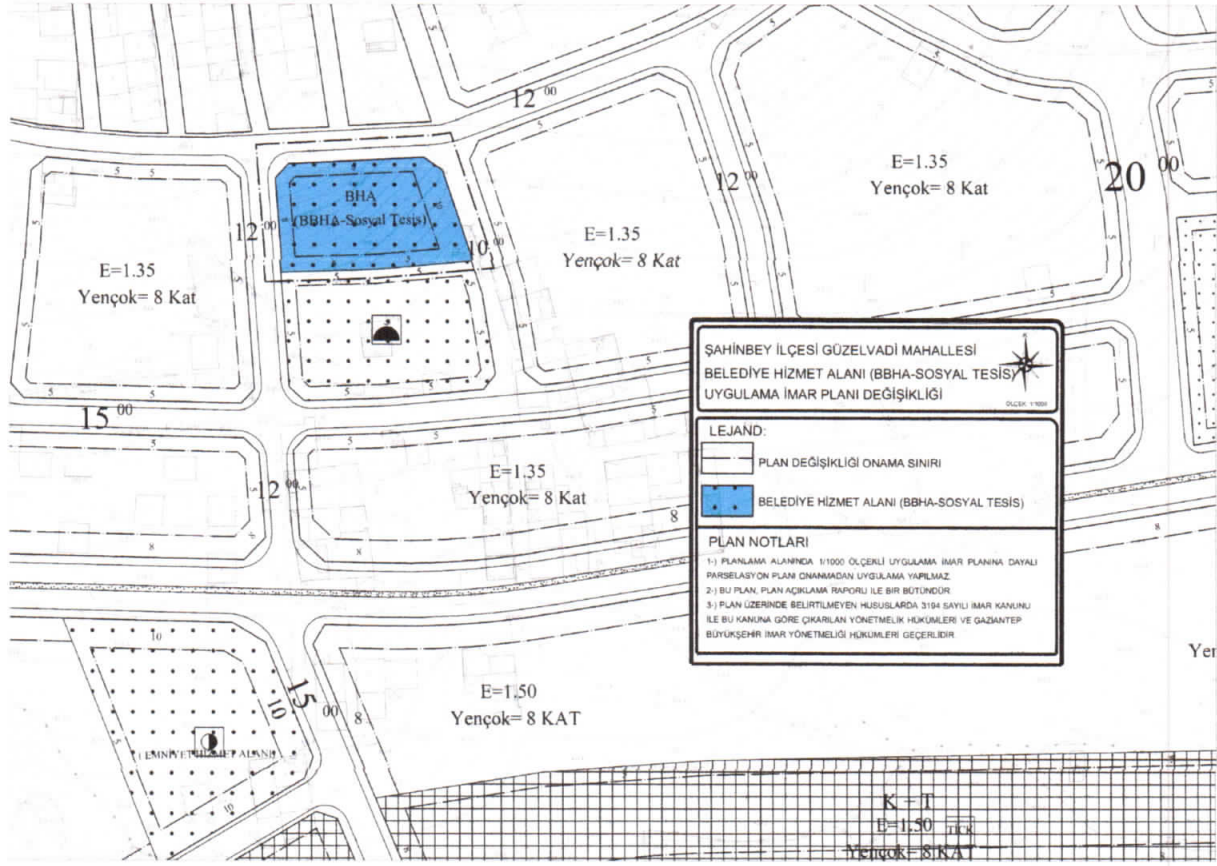
Yine Mekansal Planlar Yapım Yönetmeliği' nin 26. Maddesi' nde;

(1) İmar planı değişikliği; plan ana kararlarını, sürekliliğini, bütünlüğünü, sosyal ve teknik altyapı dengesini bozmayacak nitelikte, kamu yararı amaçlı, teknik ve nesnel gerekçelere dayanılarak yapılır.

(2) İmar planlarında sosyal ve teknik altyapı hizmetlerinin iyileştirilmesi esastır. Yürürlükteki imar planlarında öngörülen sosyal ve teknik altyapı standartlarını düşüren plan değişikliği yapılamaz.

denilmekte olup yapılan uygulama imar planı değişikliğinde de sosyal ve teknik altyapı hizmetlerinin iyileştirilmesi esastır. Ayrıca yapılan plan değişikliğinde bölgede alternatif başka bir alan bulunmadığı da göz önünde bulundurularak, bölgede kamuya yük getirmeden yapı ve tesis kazandırılma çabasına dikkat edilmeli ve bu noktada yapılan değişikliğin bir kazanç olduğu düşünülmelidir. Tüm bunlar göz önünde bulundurularak öngörülen 'Belediye Hizmet Alanı (BBHA-Sosyal Tesis)' farklı sosyal organizasyonların yapılabileceği çok amaçlı bir yaşam alanı olmayı hedeflemekte ve bulunduğu bölgede nüfusun her kesiminin kendini farklı beceri alanlarında geliştirebilmesini amaçlamaktadır.

Belirlenen hedef ve amaçlara yönelik olarak alanda hazırlanan 1/1000 ölçekli uygulama imar planı değişikliği ile ilgili düzenleme 'Mekansal Planlar Yapım Yönetmeliği' gösterim tekniğine uygun olarak yapılarak, yaklaşık 2300 m² alan, 'Belediye Hizmet Alanı (BBHA-Sosyal Tesis)' olarak planlanmıştır.




Şekil 3: Öneri 1/1000 Ölçekli Uygulama İmar Planı

PLAN NOTLARI

- 1-) PLANLAMA ALANINDA 1/1000 ÖLÇEKLİ UYGULAMA İMAR PLANINA DAYALI PARSELASYON PLANI ONANMADAN UYGULAMA YAPILMAZ.
- 2-) BU PLAN, PLAN AÇIKLAMA RAPORU İLE BİR BÜTÜNDÜR.
- 3-) BELİRTİLMİYEN HUSUSLARDA 3194 SAYILI İMAR KANUNU İLE BU KANUNA GÖRE ÇIKARILAN YÖNETMELİK VE GAZİANTEP BÜYÜKŞEHİR İMAR YÖNETMELİĞİ HÜKÜMLERİNE UYULACAKTIR.


Ebru KAHRAMAN
Şehir Plancısı


Bülent ÇEKİLMEZ
Şehir Plancısı