

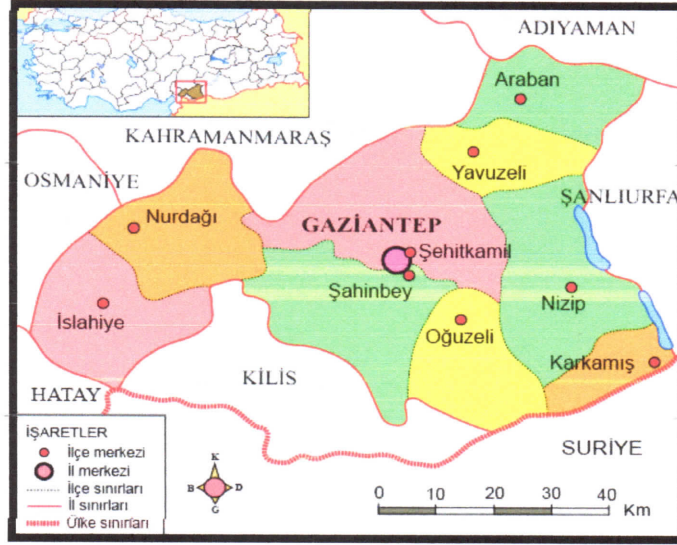
ŞEHİTKAMİL İLÇESİ TAŞLICA VE KÜLLÜ MAHALLELERİ
KÜÇÜK SANAYİ ALANI (KÜÇÜK SANAYİ SİTESİ)

İLAVE REVİZYON NAZIM İMAR PLANI

PLAN AÇIKLAMA RAPORU

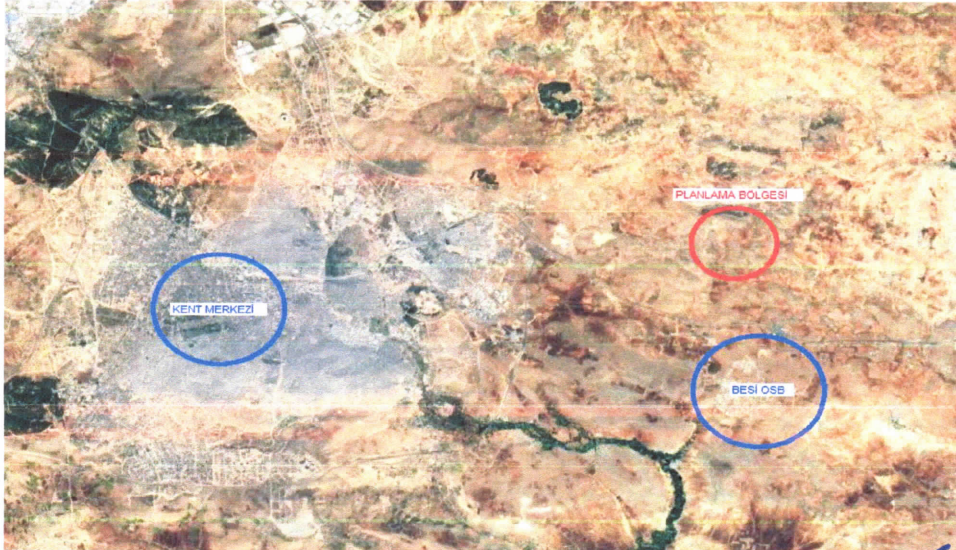
PLANLAMA ALANINA AİT GENEL BİLGİLER

Güneydoğu Anadolu Bölgesi sınırları içerisinde 36 derece 28 dakika ve 38 derece 01 dakika doğu boylamları ile 36 derece 38 dakika ve 37 derece 32 dakika kuzey enlemleri arasında yer alan Gaziantep ili, doğusunda Şanlıurfa; batısında Osmaniye ve Hatay; kuzeyinde Kahramanmaraş; güneyinde Suriye; kuzeydoğusunda Adıyaman; güneybatısında da Kilis ile komşusudur. Şahinbey, Şehitkamil, Oğuzeli, Nizip, İslahiye, Nurdağı, Araban, Yavuzeli ve Karkamış Olmak Üzere toplam 9 ilçeye sahip İl, 6870,83 km²'lik alanıyla Türkiye topraklarının yaklaşık olarak %1'lik bölümünü kapsamaktadır.



Şekil_1: Gaziantep ili konumu ve idari sınırları

Plan çalışmasına konu alan Gaziantep ili, Şehitkamil İlçesi, Taşlıca ve Küllü Mahalleleri sınırları içerisinde yer almakta olup kent merkezine kuş uçuşu yaklaşık 14 km mesafede bulunmaktadır. Plan kapsamında küçük sanayi alanı (küçük sanayi sitesi) kurulacak olan alan ise bu sınırlar dahilinde, Gaziantep Besi Organize Sanayi Bölgesinin ve Adana-Şanlıurfa Otoyolunun kuzeyinde yer almaktadır.



Şekil_2: Planlama alanının konumu.

Handwritten blue ink marks, including a signature and a small diagram with arrows, are present at the bottom right of the page.

PLAN YAPIMINA İLİŞKİN GEREKÇE

Bilindiği üzere Gaziantep kenti, bulunduğu bölge içinde bir çekim merkezi olmasının yanı sıra, gelişmiş sanayi sektörü ile ülke ölçeğinde önem kazanan kentlerimizdendir. Gaziantep, sahip olduğu sanayi ve ticaret işlevleriyle salt bölgesi içinde değil, Türkiye ekonomisinde önemli bir yer tutmaktadır. Coğrafi konumu bakımından bölgeler arasında bir köprü konumuna sahip olan Gaziantep, bölgesel açıdan bakıldığında, etkileri ulusal sınırları aşan bir ticaret merkezidir. Gaziantep sanayi ürünlerinin dolaşımı bakımından batı ve güneydeki yerleşimlerin bağlantısını sağlarken, Güneydoğu Anadolu Bölgesinin her türlü gereksinimini karşılayan ticaret merkezi işlevini de üstlenmektedir.

Bunun yanı sıra tarımda makineleşme vb. etkenlerle 1950 sonrası görülmeye başlayan kentlere doğru yoğun göçten en fazla etkilenen illerden birisi de ilimiz olmuştur. Bu durum kentin gelişimine, mekânsal büyümesine ve nüfus artışına da yansımış ve birçok kentleşme sorununu da beraberinde getirmiştir. Özellikle kentimizin muhtelif bölgelerinde dağınık halde faaliyet gösteren sanayi alanları ilimizde önemli kentleşme sorunlarının başında gelmektedir.

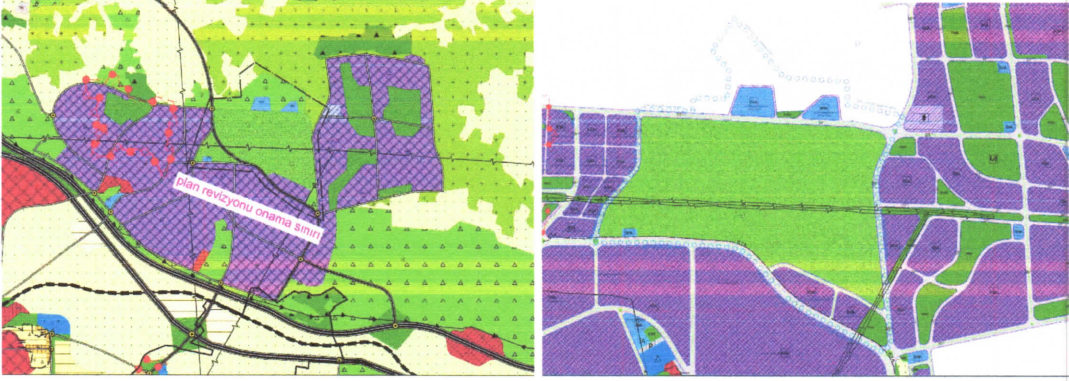
Bugün Gaziantep sanayi ve ticaretinde çok önemli bir yere sahip olan birçok sanayi ve ticaret kolunun, kentimizin muhtelif bölgelerinde olumsuz koşullarda faaliyet gösterdiği bir gerçektir. Bu durum görsel ve çevresel kaliteden ulaşım sorunlarına, hava kirliliğinden gürültü kirliliğine kadar birçok olumsuz duruma sebebiyet vermektedir. Ayrıca bu tür olumsuz şartlarda çalışmanın dezavantajlarının farkına varan ilgili meslek gruplarınca da Büyükşehir Belediye Başkanlığına başvurular yapılmakta ve daha iyi şartlarda çalışabilecekleri uygun alan tahsislerinin kendilerine yapılması talep edilmektedir.

PLAN KARARLARI

Kentimizde var olan sosyal, ekonomik, fiziksel ve çevresel kentleşme sorunlarının çözülmesi, talep ve ihtiyaçlar kapsamında mekansal gelişmenin yönlendirilebilmesi ve kentsel mekansal ihtiyaçların en rasyonel biçimde karşılanabilmesi amacıyla gereken adımlar atılmakta ve planlama/projelendirme çalışmaları Belediye Başkanlığımızca sürdürülmektedir. Bu hususta muhtelif alanlarda çeşitli projelere yönelik çalışmalar halihazırda yürütülmektedir.

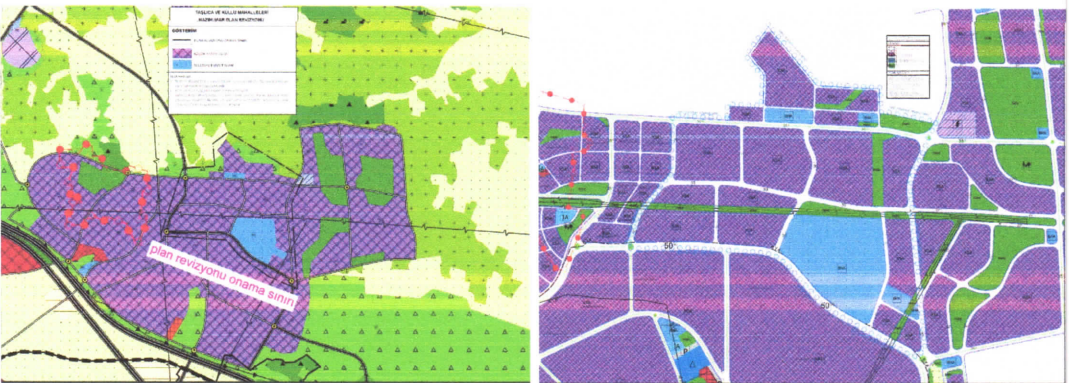
Bu çalışmalardan birisi ise kent içerisinde dağınık durumda ve sağlıksız koşullarda faaliyet gösteren bir kısım meslek kollarının Taşlıca ve Küllü bölgesinde belirlenen planlama alanına taşınmasına yönelik yapılan çalışmadır. Bu plan çalışması öncesinde ilgili meslek kuruluşu ile görüşülerek talepleri alınmak suretiyle ihtiyaçları belirlenmiş ve planlama çalışmasında bu talepler önemli bir girdi olarak kullanılmıştır. Ayrıca verilen plan kararlarında alanın topoğrafik yapısı ve mevcut arazi kullanımı da ayrıca gözetilmiştir.

Şehitkamil İlçesi Taşlıca ve Küllü Mahallelerindeki söz konusu alan, 1/25.000 ölçekli nazım imar planında küçük sanayi alanı, belediye hizmet alanı, mezarlık alanı, ağaçlandırılacak alan ve mera alanı, 1/5.000 ölçekli nazım imar planında ise küçük sanayi alanı, belediye hizmet alanı, mezarlık alanı, park alanı ve kısmen de plansız alan olarak görülmektedir.



Şekil_3: Mevcut 1/25.000 ve 1/5000 Ölçekli Nazım İmar Planı durumu

Kent merkezinde ve kentin muhtelif bölgelerinde plansız, dağınık, düzensiz ve yetersiz alanlarda faaliyet gösteren muhtelif iş ve meslek kollarına kentsel fiziki mekândan uzak, planlı, altyapılı, düzenli, sürdürülebilir ve yeterli alan boyutlarına sahip sitelerde toplayabilmek amacıyla Belediyemizce planlama çalışmaları yapılmış ve çalışmalar neticesinde Büyükşehir Sanayi ve Endüstri Merkezinde (BÜSEM) yapılaşmalar başlamıştır. BÜSEM Planlama Bölgesinde gereksinimleri karşılanmayan ve talepleri devam eden iş ve meslek kollarına da BÜSEM modelinde iş ve meslek kolları siteleri planlayabilmek amacıyla BÜSEM Planlama Bölgesinin kuzey bitişiğinde yer alan alanda küçük sanayi alanı (küçük sanayi sitesi), belediye hizmet alanı (Büyükşehir Belediye Hizmet Alanı) ve park alanları şeklinde önerilen 1/25.000 ve 1/5.000 ölçekli ilave revizyon nazım imar planı hazırlanmıştır.



Şekil_4: Öneri 1/25.000 ve 1/5000 Ölçekli İlave Revizyon Nazım İmar Planı durumu


Handwritten blue ink marks, including a checkmark and a signature, are present at the bottom right of the page.

1/25000 PLAN NOTLARI

- 1) BU PLAN DEĞİŞİKLİĞİNDE GAZİANTEP 2040 1/25.000 ÖLÇEKLİ NAZİM İMAR PLANI PLAN UYGULAMA HÜKÜMLERİ GEÇERLİDİR.
- 2) BU PLAN, PLAN AÇIKLAMA RAPORU İLE BİR BÜTÜNDÜR.
- 3) BELİRTİLMEYEN HUSUSLARDA 3194 SAYILI İMAR KANUNU İLE BU KANUNA GÖRE ÇIKARILAN YÖNETMELİKLERİN VE GAZİANTEP BÜYÜKŞEHİR BELEDİYESİ İMAR YÖNETMELİĞİNİN HÜKÜMLERİNE UYULACAKTIR.

1/5000 PLAN NOTLARI

- 1) 1/5000 ÖLÇEKLİ NAZİM İMAR PLANINDA ÇEŞİTLİ ARAZİ KULLANIM VE YERLEŞİM ALANLARINA AİT SINIRLAR ŞEMATİK OLARAK GÖSTERİLDİĞİNDEN BU PLAN ÜZERİNDEN PLAN ÖLÇEĞİ İLE ÖLÇÜ ALINAMAZ VE YER TESPİTİ YAPILAMAZ.
- 2) PLANLAMA ALANINDA 1/1000 ÖLÇEKLİ UYGULAMA İMAR PLANI İLE BUNA DAYALI PARSELASYON PLANI ONANMADAN UYGULAMA YAPILAMAZ.
- 3) BU PLAN, PLAN AÇIKLAMA RAPORU İLE BİR BÜTÜNDÜR.
- 4) BELİRTİLMEYEN HUSUSLARDA 3194 SAYILI İMAR KANUNU İLE BU KANUNA GÖRE ÇIKARILAN YÖNETMELİK VE GAZİANTEP BÜYÜKŞEHİR BELEDİYESİ İMAR YÖNETMELİĞİ HÜKÜMLERİNE UYULACAKTIR.



Serhat İYİUZUN

Şehir Plancısı



Bülent ÇEKİLMEZ

Şehir Plancısı