

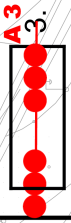
OĞUZELİ(GAZİANTEP) KAŞYOLU MAHALLESİ
AKÇA HÖYÜĞE AİT
KORUMA AMAÇLI NAZIM İMAR PLANI

ÖLÇEK:1/5000

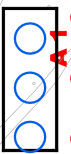
LEJAND:



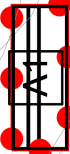
1. DERECE ARKEOLOJİK SİT SINIRI



3. DERECE ARKEOLOJİK SİT SINIRI



PLAN ONAMA SINIRI



1. DERECE ARKEOLOJİK SİT ALANI(YAPIYASAKLI ALAN)



3. DERECE ARKEOLOJİK SİT ALANI(YAPIYASAKLI ALAN)

PLAN NOTLARI

1. Plan onama sınırları içerisinde yapılaşma koşulları 1/1000 ölçekli Koruma Amaçlı Uygulama İmar Planı ile belirlenecektir.
- 2.1/5000 Ölçekli Kaşyolu Arkeolojik Sit Alanı Koruma Amaçlı Nazım İmar Planı; bu plana ilişkin notlarla bir bütündür.
3. Plan hükümlerinde belirtilmeyen hususlarda, 3194 Sayılı İmar Kanunu, 2863 Sayılı Kültür ve Tabiat Varlıklarını Koruma Kanunu ve İlgili Yönetmelikleri ve İlke Kararları, 2872 Sayılı Çevre Kanunu ve İlgili Yönetmelikleri geçerlidir.

