

GAZİANTEP İLİ ŞEHİTKAMİL İLÇESİ
UMUT, 29 EKİM, GÜZELYURT VE TAŞLICA MAHALLELERİNDE

1/5000 ÖLÇEKLİ NAZIM İMAR PLANI DEĞİŞİKLİĞİ
PLAN AÇIKLAMA RAPORU

KONUM

Plan deęişikliğine konu alanlar Şehitkamil İlçesi Umut, 29 Ekim, Güzelyurt ve Taşlıca Mahalleleri sınırları içerisinde bulunmaktadır.

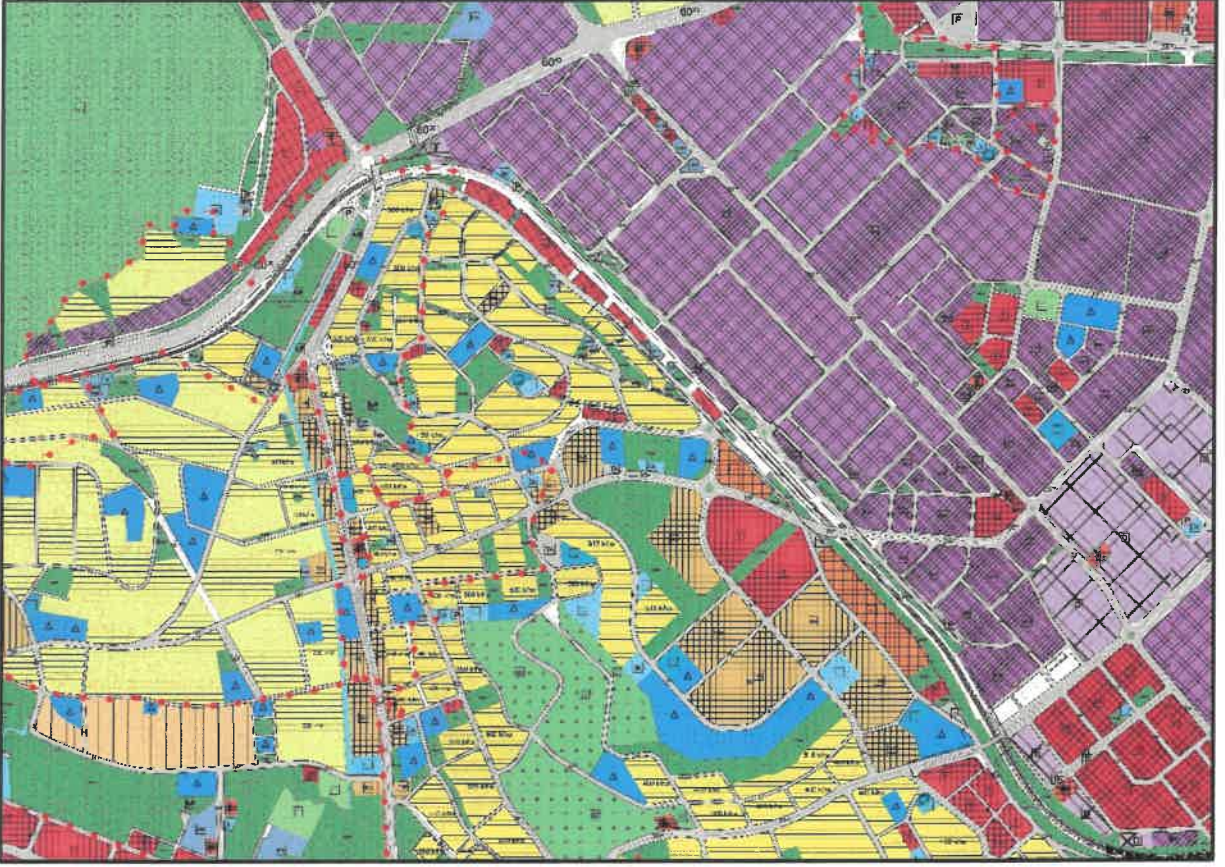


Şekil 1: Planlama Alanı Konumu

YÜRÜRLÜKTE OLAN PLANDAKİ DURUMU VE KADASTRAL DURUM

Şehitkamil İlçesi Umut, 29 Ekim, Güzelyurt ve Taşlıca Mahallelerinde yer alan plan deęişikliğine konu alan 1/5000 Ölçekli Nazım İmar Planında Küçük Sanayi Alanı, Konut Dışı Kentsel Çalışma Alanı, Kamu Hizmet Alanı, İbadet Alanı, Park Alanı, Raylı Toplu Taşıma Hattı, Hızlı Tren Hattı, Demiryolu Hattı ve İmar Yolu olarak görülmektedir.

im



Şekil 3: Planlama Alanı Mevcut 1/5000 Nazım İmar Planı

PLAN GEREKÇESİ VE PLAN KARARLARI

Şehitkamil İlçesi Umut, 29 Ekim, Güzelyurt ve Taşlıca Mahallelerinde yer alan plan değişikliğine konu alan 1/5000 Ölçekli Nazım İmar Planında Küçük Sanayi Alanı, Konut Dışı Kentsel Çalışma Alanı, Kamu Hizmet Alanı, İbadet Alanı, Park Alanı, Raylı Toplu Taşıma Hattı, Hızlı Tren Hattı, Demiryolu Hattı ve İmar Yolu olarak görülmektedir. Plan değişikliğine konu bölgede Ulaşım Daire Başkanlığının yazılı talebi doğrultusunda ulaşım sistemini güçlendirmek, etkin ve erişilebilir ulaşım şeması oluşturmak, Gaziray Banliyö Hattını plana aktarmak, planlar arası kademeli birlikteliği sağlamak ve demiryolu etkileşim bölgesinde kalan alanlar ile ilgili uygulamada yaşanabilecek sorunları çözebilmek ve bölgenin artan enerji ihtiyacını karşılayabilmek amacıyla Büyükşehir Belediye Hizmet Alanı (Genel Otopark), İbadet Alanı, Rekreasyon Alanı, Park Alanı, Trafo Alanı, Raylı Toplu Taşıma İstasyonu, Demiryolu Koruma Kuşağı, Raylı Toplu Taşıma Hattı, Hızlı Tren Hattı ve İmar Yolu şeklinde nazım imar planı değişikliği hazırlanmıştır.

5

Alanda belirlenen kullanım kararı 14.06.2014 tarihinde Resmî Gazetede yayımlanarak yürürlüğe giren ‘MEKANSAL PLANLAR YAPIM YÖNETMELİĞİ’ ne göre;

İKİNCİ BÖLÜM / Tanımlar ve Mekansal Kullanım Esasları / Tanımlar

Mekansal Kullanım Tanımları ve Esasları

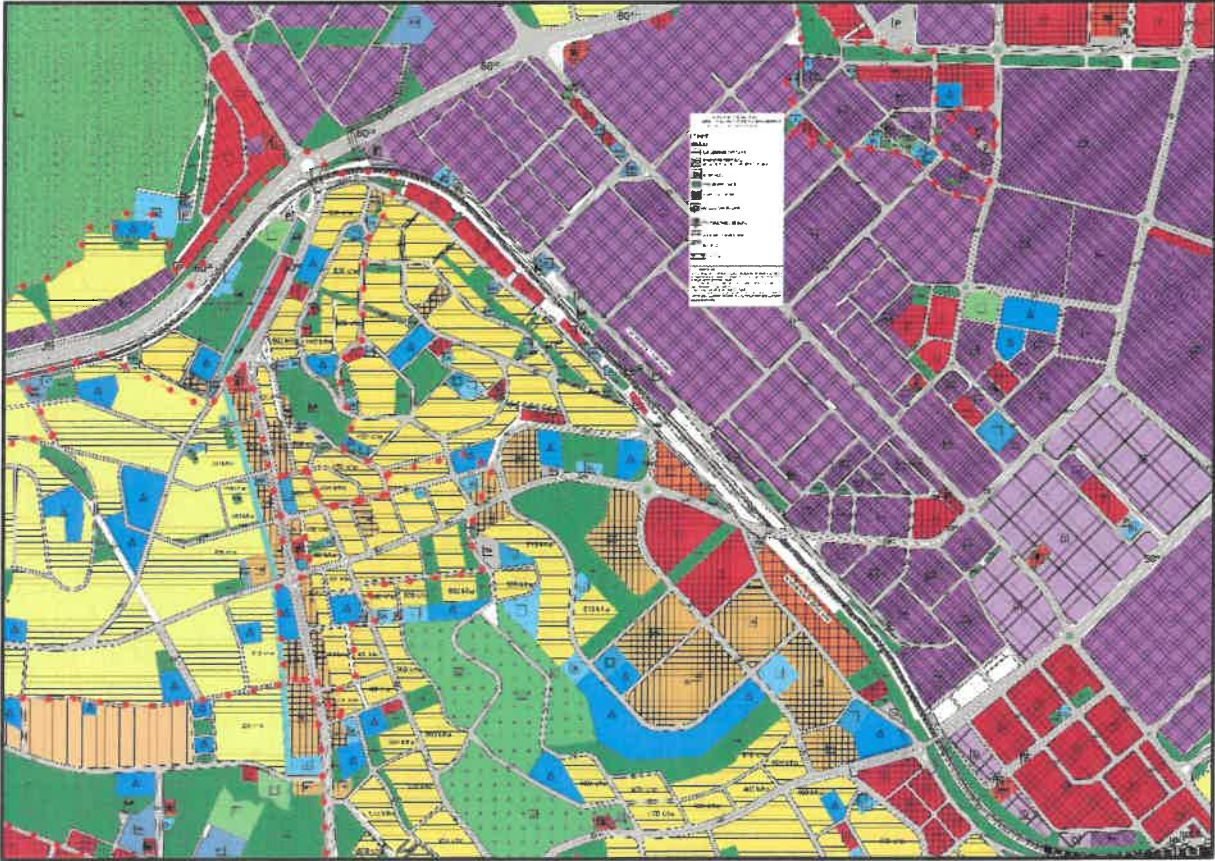
MADDE 5 – (1) Bu yönetmelikte geçen mekânsal kullanım tanımları ve alan kullanım esasları aşağıda belirtilmiştir:

k) Teknik altyapı alanları: Kamu veya özel sektör tarafından yapılacak elektrik, petrol ve doğalgaz iletim hatları, içme ve kullanma suyu ile yer altı ve yer üstü her türlü arıtma, kanalizasyon, atık işleme tesisleri, trafo, her türlü enerji, ulaştırma, haberleşme gibi servislerin temini için yapılan tesisler ile açık veya kapalı otopark kullanışlarına verilen genel isimdir.

YEDİNCİ BÖLÜM/ İmar Planlarına Dair Esaslar/ Nazım İmar Planı

MADDE 24 – (1) Nazım imar planlarının tamamı bir aşamada yapılabileceği gibi sosyal ve teknik altyapı alanı dengeleri gözetilerek etaplar halinde de yapılabilir.

(3) Nazım imar planlarında, bölgenin ihtiyacına yönelik çocuk bahçesi, yeşil alan, otopark, cep otoparkı, yol boyu otopark, durak cebi, aile sağlık merkezi, mescit, karakol, muhtarlık, trafo gibi sosyal ve teknik altyapı alanlarını artırıcı küçük alan gerektiren fonksiyonlar ayrılabilir ve bu fonksiyonların konulması nazım imar planına aykırılık teşkil etmez.



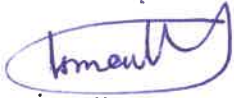
Şekil 5: Planlama Alanı Öneri 1/5000 Ölçekli Nazım İmar Planı

m

(Handwritten signature)

1/5000 ÖLÇEKLİ NAZIM İMAR PLANI DEĞİŞİKLİĞİ PLAN NOTLARI

- 1-) 1/5000 ÖLÇEKLİ NAZIM İMAR PLANINDA ÇEŞİTLİ ARAZİ KULLANIM VE YERLEŞME ALANLARINA AİT SINIRLAR ŞEMATİK OLARAK GÖSTERİLDİĞİNDEN, BU PLAN ÜZERİNDEN PLAN ÖLÇEĞİ İLE ÖLÇÜ ALINAMAZ VE YER TESPİTİ YAPILAMAZ.
- 2-) PLANLAMA ALANINDA 1/1000 ÖLÇEKLİ UYGULAMA İMAR PLANINA DAYALI PARSELASYON PLANI ONANMADAN UYGULAMA YAPILMAZ.
- 3-) BU PLAN, PLAN AÇIKLAMA RAPORU İLE BİR BÜTÜNDÜR.
- 4-) PLAN ÜZERİNDE BELİRTİLMİYEN HUSUSLARDA 3194 SAYILI İMAR KANUNU İLE BU KANUNA GÖRE ÇIKARILAN YÖNETMELİK HÜKÜMLERİ VE GAZİANTEP BÜYÜKŞEHİR İMAR YÖNETMELİĞİ HÜKÜMLERİ GEÇERLİDİR.



İsmail YETMEZ

Şehir Plancısı



Bülent ÇEKİLMEZ

Şehir Plancısı