

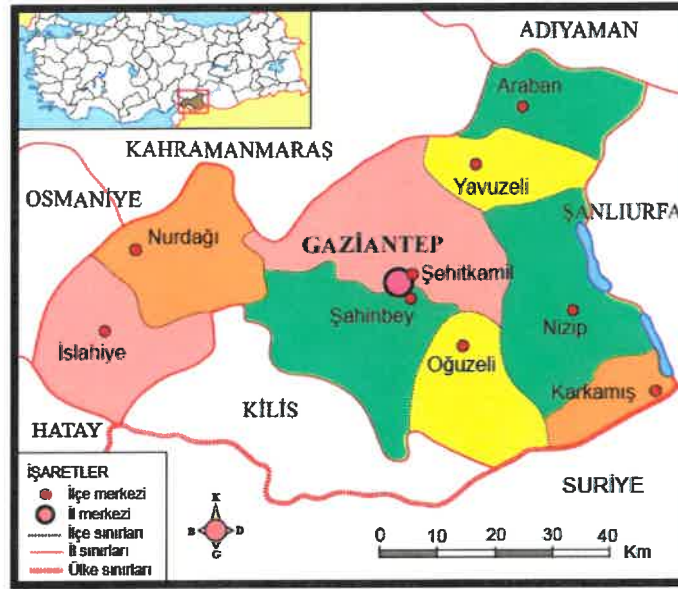


**ŞEHİTKAMİL İLÇESİ ÖĞÜMSÖĞÜT MAHALLESİ**

**1/25000 VE 1/5000 ÖLÇEKLİ NAZIM İMAR PLAN DEĞİŞİKLİĞİ  
PLAN AÇIKLAMA RAPORU**

## PLANLAMA ALANINA AİT GENEL BİLGİLER

Güneydoğu Anadolu Bölgesi sınırları içerisinde 36 derece 28 dakika ve 38 derece 01 dakika doğu boylamları ile 36 derece 38 dakika ve 37 derece 32 dakika kuzey enlemleri arasında yer alan Gaziantep ili, doğusunda Şanlıurfa; batısında Osmaniye ve Hatay; kuzeyinde Kahramanmaraş; güneyinde Suriye; kuzeydoğusunda Adıyaman; güneybatısında da Kilis ile komşusudur. Şahinbey, Şehitkamil, Oğuzeli, Nizip, İslahiye, Nurdağı, Araban, Yavuzeli ve Karkamış olmak üzere toplam 9 ilçeye sahip il, 6870,83 km<sup>2</sup>'lik alanıyla Türkiye topraklarının yaklaşık olarak %1'lik bölümünü kapsamaktadır.



Şekil\_1: Gaziantep ili konumu ve idari sınırları

Gaziantep ili, Şehitkamil İlçesi, Öğümsöğüt Mahallesi sınırları içerisinde bulunan alan Öğümsöğüt mahalle merkezinin doğusunda yer almaktadır.

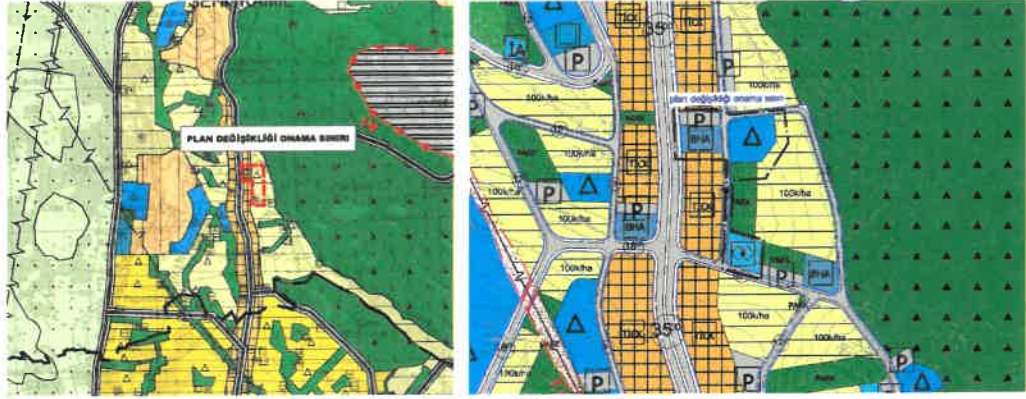


Şekil\_2: Planlama alanının konumu.

Handwritten mark or signature.

Handwritten signature.

Şehitkamil İlçesi Öğümsöğüt Mahallesi N38-C4, N38c-11c nazım imar paftalarında plan değişikliğine konu alan mevcut imar planlarında düşük yoğunluklu konut alanı, eğitim alanı, belediye hizmet alanı, sosyal tesis alanı, yeşil alan ve otopark alanı olarak görülmektedir.



Şekil\_3: Mevcut 1/25000 ve 1/5000 ölçekli nazım imar planı durumu

Plan değişikliğine konu alanda sosyal donatı alanlarının yeniden düzenlenmesi amacıyla düşük yoğunluklu konut alanı, eğitim alanı, belediye hizmet alanı, yeşil alan ve otopark alanı şeklinde nazım imar planı değişikliği hazırlanmıştır.



Şekil\_4: Öneri 1/25000 ve 1/5000 ölçekli nazım imar planı durumu


45

### **1/25000 PLAN NOTLARI**

- 1) BU PLAN DEĞİŞİKLİĞİNDE GAZİANTEP 2040 1/25.000 ÖLÇEKLİ NAZIM İMAR PLANI PLAN UYGULAMA HÜKÜMLERİ GEÇERLİDİR.
- 2) BU PLAN, PLAN AÇIKLAMA RAPORU İLE BİR BÜTÜNDÜR.
- 3) BELİRTİLMİYEN HUSUSLARDA 3194 SAYILI İMAR KANUNU İLE BU KANUNA GÖRE ÇIKARILAN YÖNETMELİKLERİN VE GAZİANTEP BÜYÜKŞEHİR BELEDİYESİ İMAR YÖNETMELİĞİ'NİN HÜKÜMLERİNE UYULACAKTIR.

### **1/5000 PLAN NOTLARI**

- 1) 1/5000 ÖLÇEKLİ NAZIM İMAR PLANINDA ÇEŞİTLİ ARAZİ KULLANIM VE YERLEŞİM ALANLARINA AİT SINIRLAR ŞEMATİK OLARAK GÖSTERİLDİĞİNDEN BU PLAN ÜZERİNDEN PLAN ÖLÇEĞİ İLE ÖLÇÜ ALINAMAZ VE YER TESPİTİ YAPILAMAZ.
- 2) PLANLAMA ALANINDA 1/1000 ÖLÇEKLİ UYGULAMA İMAR PLANI İLE BUNA DAYALI PARSELASYON PLANI ONANMADAN UYGULAMA YAPILAMAZ.
- 3) BU PLAN, PLAN AÇIKLAMA RAPORU İLE BİR BÜTÜNDÜR.
- 4) BELİRTİLMİYEN HUSUSLARDA 3194 SAYILI İMAR KANUNU İLE BU KANUNA GÖRE ÇIKARILAN YÖNETMELİK VE GAZİANTEP BÜYÜKŞEHİR BELEDİYESİ İMAR YÖNETMELİĞİ HÜKÜMLERİNE UYULACAKTIR.



Serhat İYİUZUN

Şehir Plancısı



Bülent ÇEKİLMEZ

Şehir Plancısı