

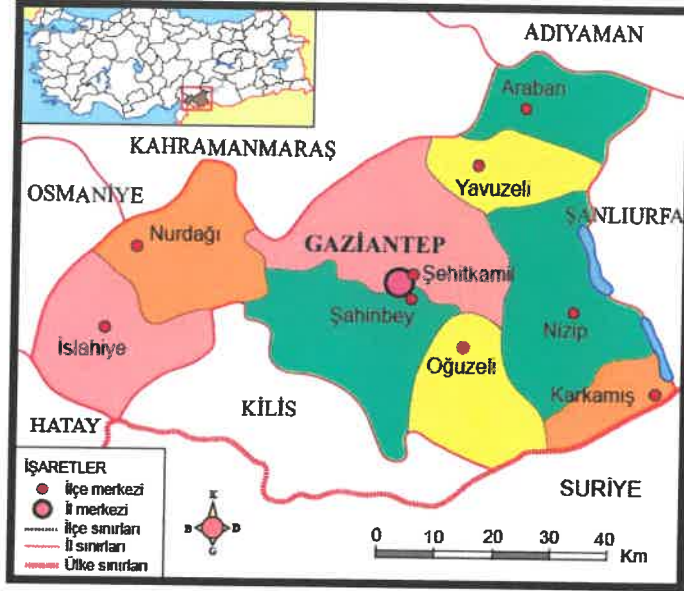


ŞAHİNBEY İLÇESİ CEBELER VE GERCİĞİN MAHALLELERİ

1/5000 ÖLÇEKLİ NAZIM İMAR PLAN DEĞİŞİKLİĞİ PLAN AÇIKLAMA RAPORU

PLANLAMA ALANINA AİT GENEL BİLGİLER

Güneydoğu Anadolu Bölgesi sınırları içerisinde 36 derece 28 dakika ve 38 derece 01 dakika doğu boylamları ile 36 derece 38 dakika ve 37 derece 32 dakika kuzey enlemleri arasında yer alan Gaziantep ili, doğusunda Şanlıurfa; batısında Osmaniye ve Hatay; kuzeyinde Kahramanmaraş; güneyinde Suriye; kuzeydoğusunda Adıyaman; güneybatısında da Kilis ile komşusudur. Şahinbey, Şehitkamil, Oğuzeli, Nizip, İslahiye, Nurdağı, Araban, Yavuzeli ve Karkamış olmak üzere toplam 9 ilçeye sahip il, 6870,83 km²'lik alanıyla Türkiye topraklarının yaklaşık olarak %1'lik bölümünü kapsamaktadır.



Şekil_1: Gaziantep ili konumu ve idari sınırları

Plan değişikliğine konu alan, Gaziantep ili, Şahinbey İlçesi, Cebeler ve Gerciğin Mahalleleri sınırları içerisinde Cebeler mahalle merkezinin kuzeyinde yer almaktadır.

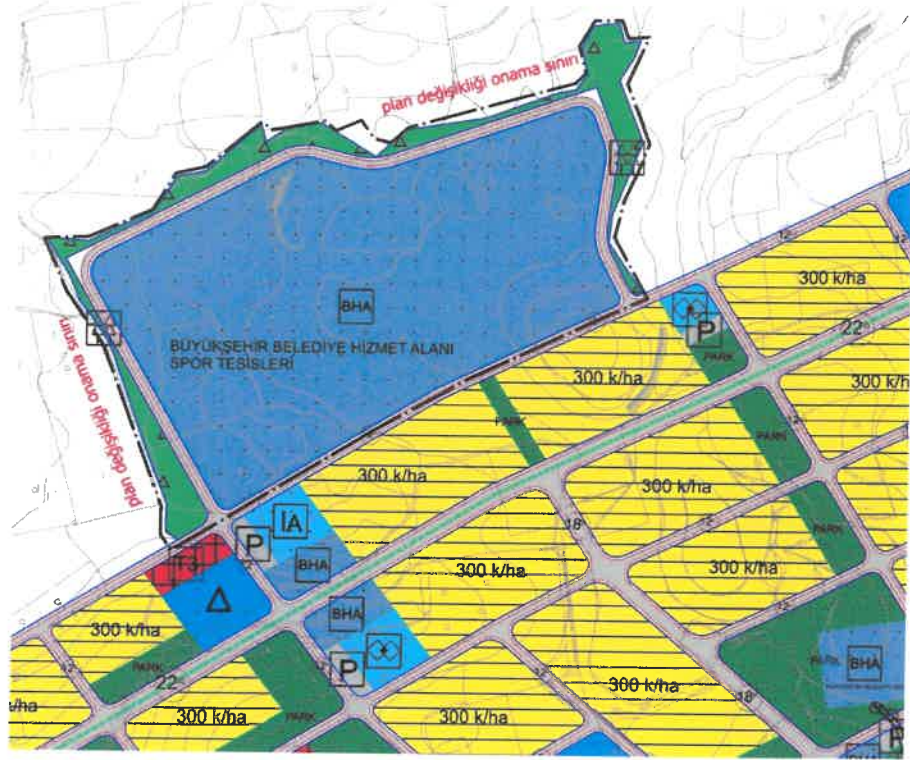


Şekil_2: Planlama alanının konumu.

A.G.

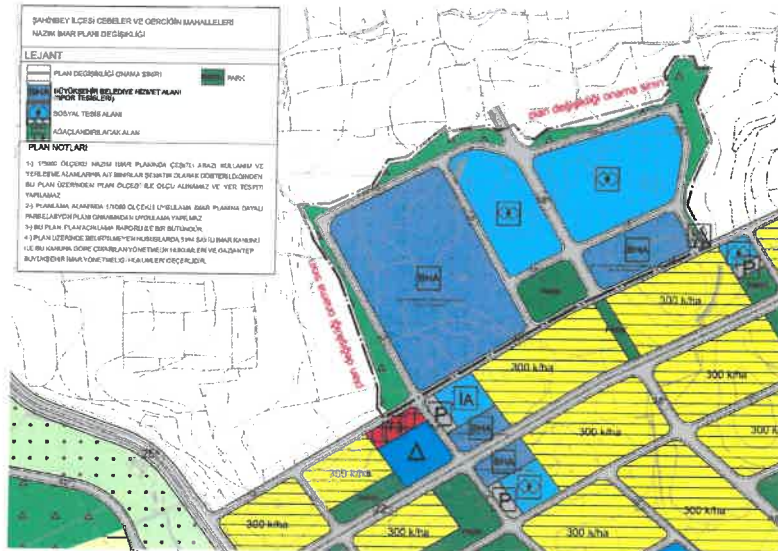
[Handwritten signature]

Şahinbey ilçesi Cebeler ve Gercigin Mahalle sınırları içerisinde N38c-21a nazım imar paftasında bulunan söz konusu alan mevcut nazım imar planında Büyükşehir Belediyesi Hizmet Alanı (Spor Alanı) olarak görülmektedir.



Şekil_3: Mevcut 1/5000 ölçekli nazım imar planı durumu

Plan değişikliğine konu alanda sosyal donatı alanları dengesinin yeniden düzenlenmesi amacıyla, Büyükşehir Belediyesi Hizmet Alanı (Spor Alanı), sosyal tesis alanı, yeşil alan ve imar yolları şeklinde nazım imar planı değişikliği hazırlanmıştır.



Şekil_4: Öneri 1/5000 ölçekli nazım imar planı durumu

(Handwritten signature)

(Handwritten signature)

1/5000 PLAN NOTLARI

- 1) 1/5000 ÖLÇEKLİ NAZIM İMAR PLANINDA ÇEŞİTLİ ARAZİ KULLANIM VE YERLEŞİM ALANLARINA AİT SINIRLAR ŞEMATİK OLARAK GÖSTERİLDİĞİNDEN BU PLAN ÜZERİNDEN PLAN ÖLÇEĞİ İLE ÖLÇÜ ALINAMAZ VE YER TESPİTİ YAPILAMAZ.
- 2) PLANLAMA ALANINDA 1/1000 ÖLÇEKLİ UYGULAMA İMAR PLANI İLE BUNA DAYALI PARSELASYON PLANI ONANMADAN UYGULAMA YAPILAMAZ.
- 3) BU PLAN, PLAN AÇIKLAMA RAPORU İLE BİR BÜTÜNDÜR.
- 4) BELİRTİLMİYEN HUSUSLARDA 3194 SAYILI İMAR KANUNU İLE BU KANUNA GÖRE ÇIKARILAN YÖNETMELİK VE GAZİANTEP BÜYÜKŞEHİR BELEDİYESİ İMAR YÖNETMELİĞİ HÜKÜMLERİNE UYULACAKTIR.



Serhat İYIUZUN
Şehir Plancısı



Bülent ÇEKİLMEZ
Şehir Plancısı