

**ŞEHİTKÂMİL İLÇESİ UMUT MAHALLESİ**

**1/25.000 ve 1/5000 ÖLÇEKLİ NAZIM İMAR PLANI DEĞİŞİKLİĞİ  
PLAN AÇIKLAMA RAPORU**

## KONUM

Plan deęişikliğine konu alan Gaziantep ili, Şehitkâmil İlçesi Umut Mahallesi sınırları içerisinde bulunmaktadır.

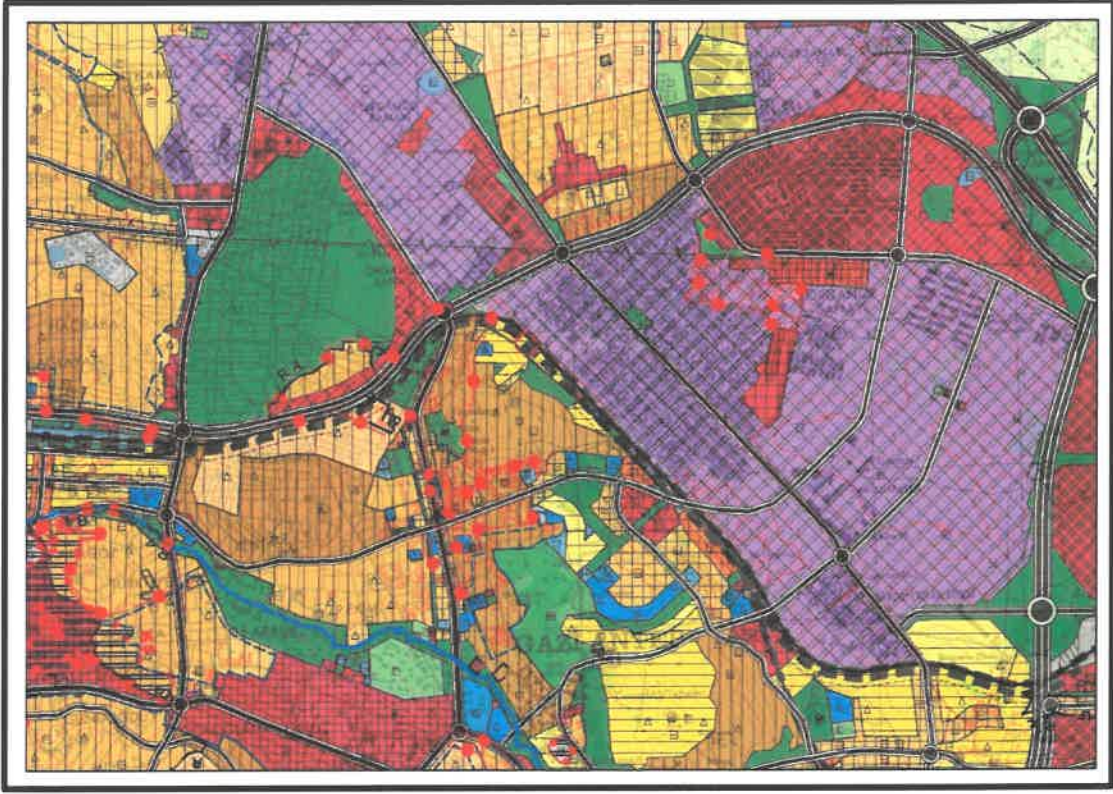


Şekil 1: Umut Mahallesi Planlama Alanı Konumu

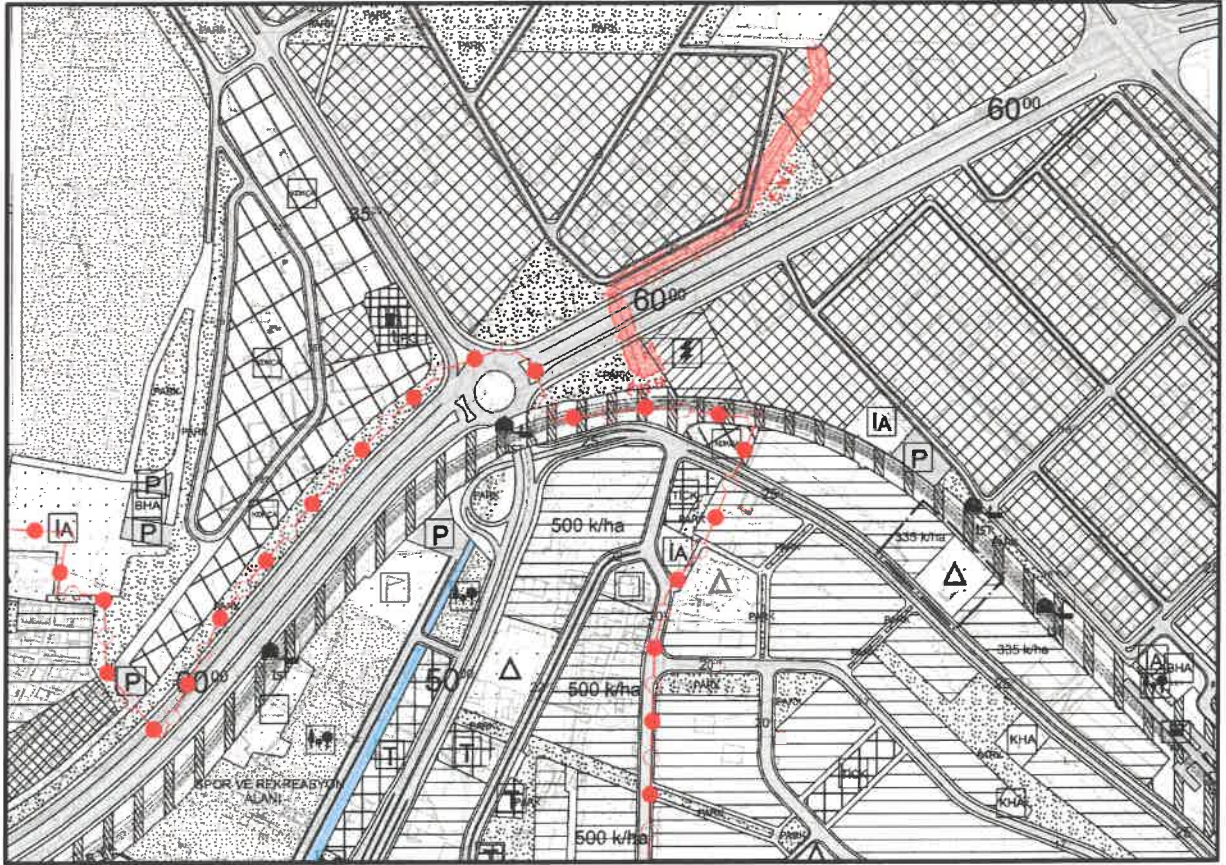
## YÜRÜRLÜKTE OLAN PLANDAKİ DURUMU

Şehitkâmil İlçesi Umut Mahallesinde plan deęişikliğine konu alan 1/25000 ve 1/5000 Ölçekli Nazım İmar Planlarında Konut Alanı ve Eğitim Alanı olarak görölmektedir.

iv



Şekil 2: Umut Mahallesi Planlama Alanı Mevcut 1/25.000 Nazım İmar Planı



Şekil 3: Umut Mahallesi Planlama Alanı Mevcut 1/5000 Nazım İmar Planı

in

## PLAN GEREKÇESİ VE PLAN KARARLARI

Alanda belirlenen kullanım kararı 14.06.2014 tarihinde Resmi Gazetede yayımlanarak yürürlüğe giren 'MEKÂNSAL PLANLAR YAPIM YÖNETMELİĞİ' ne göre;

### İKİNCİ BÖLÜM / Tanımlar ve Mekansal Kullanım Esasları / Tanımlar

#### Mekansal Kullanım Tanımları ve Esasları

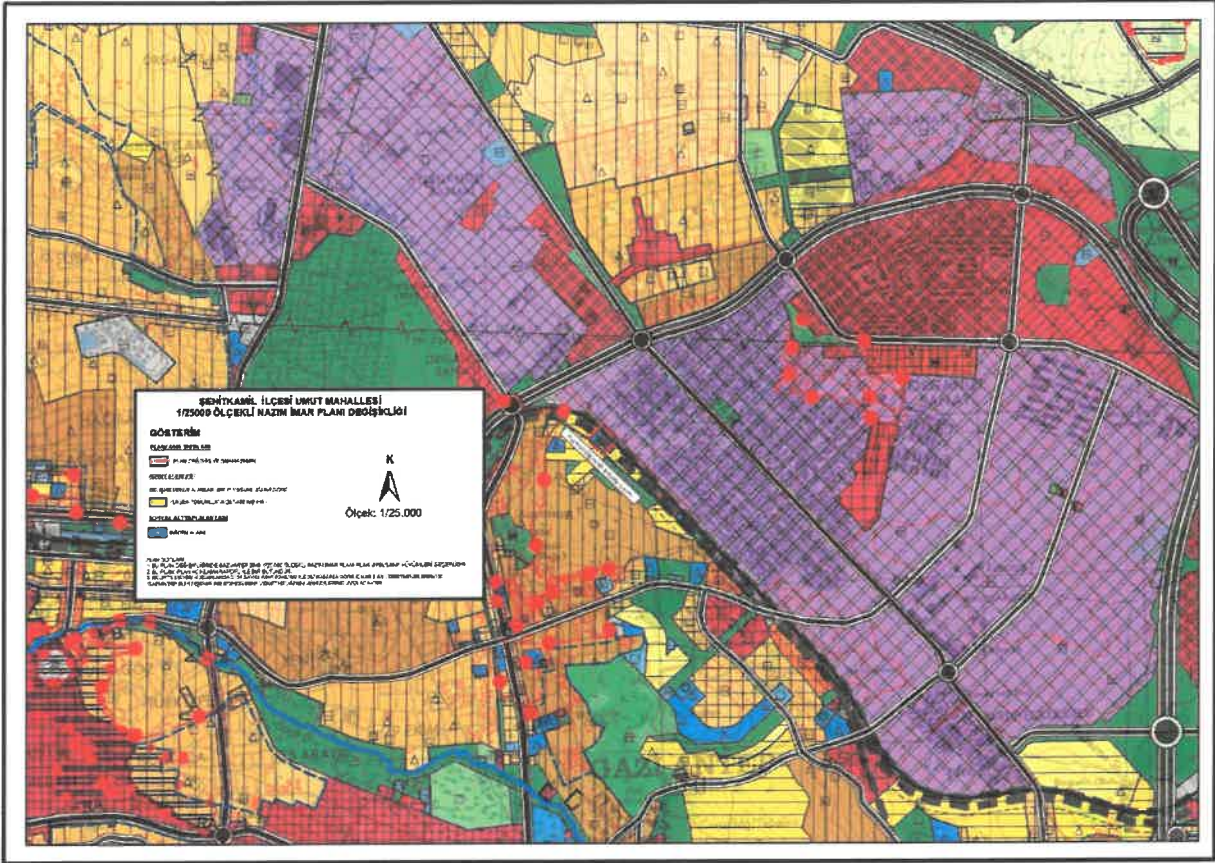
**MADDE 5 – (1)** Bu yönetmelikte geçen mekânsal kullanım tanımları ve alan kullanım esasları aşağıda belirtilmiştir:

j) **Sosyal altyapı alanları:** Birey ve toplumun kültürel, sosyal ve rekreatif ihtiyaçlarının karşılanması ve sağlıklı bir çevre ile yaşam kalitelerinin artırılmasına yönelik kamu veya özel sektör tarafından yapılan eğitim, sağlık, dini, kültürel ve idari tesisler, açık ve kapalı spor tesisleri ile park, çocuk bahçesi, oyun alanı, meydan, rekreasyon alanı gibi açık ve yeşil alanlara verilen genel isimdir.

şeklinde tanımlanmaktadır.

Şehitkâmil İlçesi Umut Mahallesinde plan değişikliğine konu alan 1/25000 ve 1/5000 Ölçekli Nazım İmar Planlarında Konut Alanı ve Eğitim Alanı olarak görülmektedir. Plan değişikliğine konu alanda uygulamada yaşanabilecek olası sorunların önüne geçebilmek amacıyla Konut Alanı ve Eğitim Alanı yer değiştirilmesi şeklinde önerilen 1/25000 ve 1/5000 Ölçekli Nazım İmar Plan Değişikliği hazırlanmıştır.

W



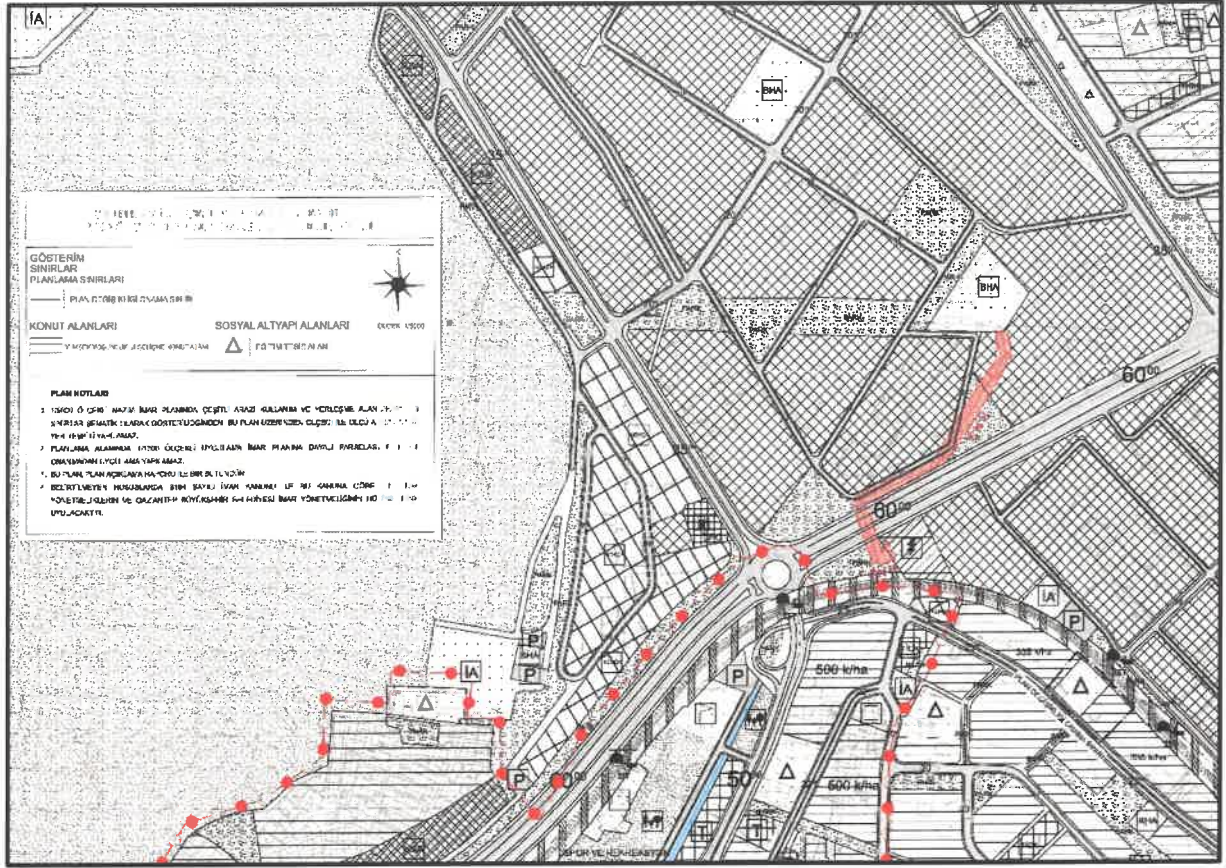
Şekil 4: Umut Mahallesi Planlama Alanı Öneri 1/25000 Nazım İmar Planı

### 1/25000 ÖLÇEKLİ NAZIM İMAR PLANI PLAN UYGULAMA HÜKÜMLERİ

- 1) BU PLAN DEĞİŞİKLİĞİNDE GAZİANTEP 2040 1/25.000 ÖLÇEKLİ NAZIM İMAR PLANI PLAN UYGULAMA HÜKÜMLERİ GEÇERLİDİR.
- 2) BU PLAN, PLAN AÇIKLAMA RAPORU İLE BİR BÜTÜNDÜR.
- 3) BELİRTİLMİYEN HUSUSLARDA 3194 SAYILI İMAR KANUNU İLE BU KANUNA GÖRE ÇIKARILAN YÖNETMELİKLERİN VE GAZİANTEP BÜYÜKŞEHİR BELEDİYESİ İMAR YÖNETMELİĞİ'NİN HÜKÜMLERİNE UYULACAKTIR

W

BS



Şekil 5: Umut Mahallesi Planlama Alanı Öneri 1/5000 Nazım İmar Planı

### PLAN NOTLARI

- 1-) 1/5000 ÖLÇEKLİ NAZİM İMAR PLANINDA ÇEŞİTLİ ARAZİ KULLANIM VE YERLEŞME ALANLARINA AİT SINIRLAR ŞEMATİK OLARAK GÖSTERİLDİĞİNDEN, BU PLAN ÜZERİNDEN PLAN ÖLÇEĞİ İLE ÖLÇÜ ALINAMAZ VE YER TESPİTİ YAPILAMAZ.
- 2-) PLANLAMA ALANINDA 1/1000 ÖLÇEKLİ UYGULAMA İMAR PLANINA DAYALI PARSELASYON PLANI ONANMADAN UYGULAMA YAPILMAZ.
- 3-) BU PLAN, PLAN AÇIKLAMA RAPORU İLE BİR BÜTÜNDÜR.
- 4-) PLAN ÜZERİNDE BELİRTİLMİYEN HUSUSLARDA 3194 SAYILI İMAR KANUNU İLE BU KANUNA GÖRE ÇIKARILAN YÖNETMELİK HÜKÜMLERİ VE GAZİANTEP BÜYÜKŞEHİR İMAR YÖNETMELİĞİ HÜKÜMLERİ GEÇERLİDİR.

İsmail YETMEZ

Şehir Plancısı

Bülent ÇEKİLMEZ

Şehir Plancısı