






KUZEYŞEHİR, GÜNEYŞEHİR PLANLAMA BÖLGELERİ,  
ŞEHİTKAMİL İLÇESİ ÇAKMAK VE GAZİ MAHALLELERİNDE  
TEKNİK ALTYAPI ALANI, TRAFİKO ALANI, REKREASYON ALANI VE PARK ALANI  
UYGULAMA İMAR PLANI DEĞİŞİKLİĞİ

LEJAND:

-  PLAN DEĞİŞİKLİĞİ ONAMA SINIRI
-  TEKNİK ALTYAPI ALANI
-  TRAFİKO ALANI
-  REKREASYON ALANI
-  PARK ALANI



- PLAN NOTLARI
- 1-) PLANLAMA ALANINDA 1/1000 ÖLÇEKLİ UYGULAMA İMAR PLANINA DAYALI PARSELASYON PLANI ONANMADAN UYGULAMA YAPILMAZ.
  - 2-) PLANDA GÖSTERİLEN TEKNİK ALTYAPI ALANINDA ÇEKME MESAFESİ ARANMAYACAKTIR.
  - 3-) PLANDA GÖSTERİLEN TEKNİK ALTYAPI ALANI TABİ ZEMİNDE KOT ALABİLİR.
  - 4-) BU PLAN, PLAN AÇIKLAMA RAPORU İLE BİR BÜTÜNDÜR.
  - 5-) PLAN ÜZERİNDE BELİRTİLMİYEN HUSUSLARDA 3194 SAYILI İMAR KANUNU İLE BU KANUNA GÖRE ÇIKARILAN YÖNETMELİK HÜKÜMLERİ VE GAZİANTEP BÜYÜKŞEHİR İMAR YÖNETMELİĞİ HÜKÜMLERİ GEÇERLİDİR.