

ŞEHİTKAMİL İLÇESİ İBRAHİMLİ MAHALLESİ

**1/25000 VE 1/5000 ÖLÇEKLİ NAZIM İMAR PLANI
DEĞİŞİKLİĞİ
PLAN AÇIKLAMA RAPORU**

KONUM

Söz konusu planlama alanı Gaziantep İli, Şehitkamil İlçesi İbrahimli Mahallesi içerisinde bulunmaktadır.



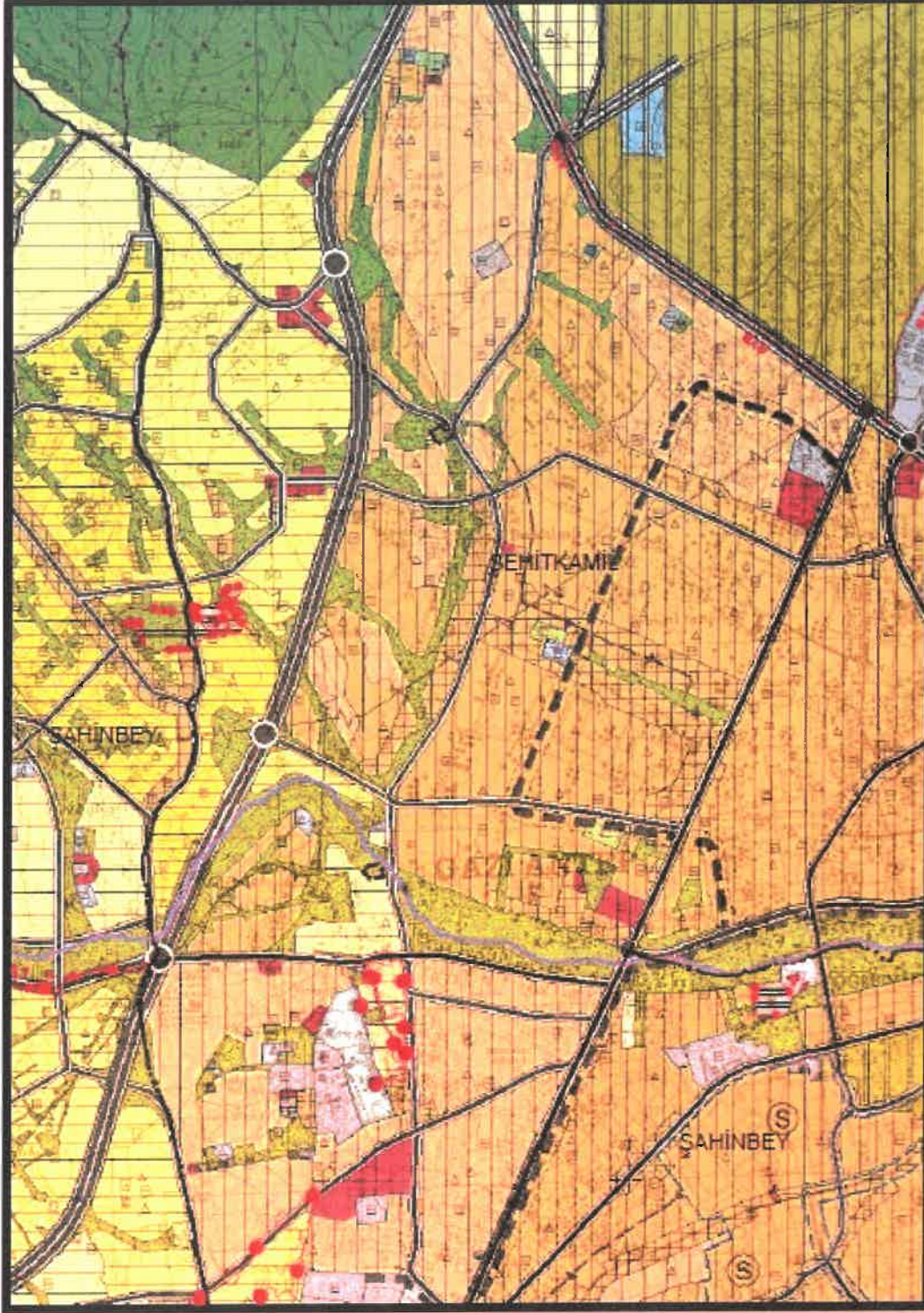
Şekil 1: Şehitkamil İlçesi İbrahimli Mahallesi Planlama Alanı Konumu

Handwritten blue signature or mark.

Handwritten blue signature or mark.

YÜRÜRLÜKTE OLAN PLANDAKİ DURUMU

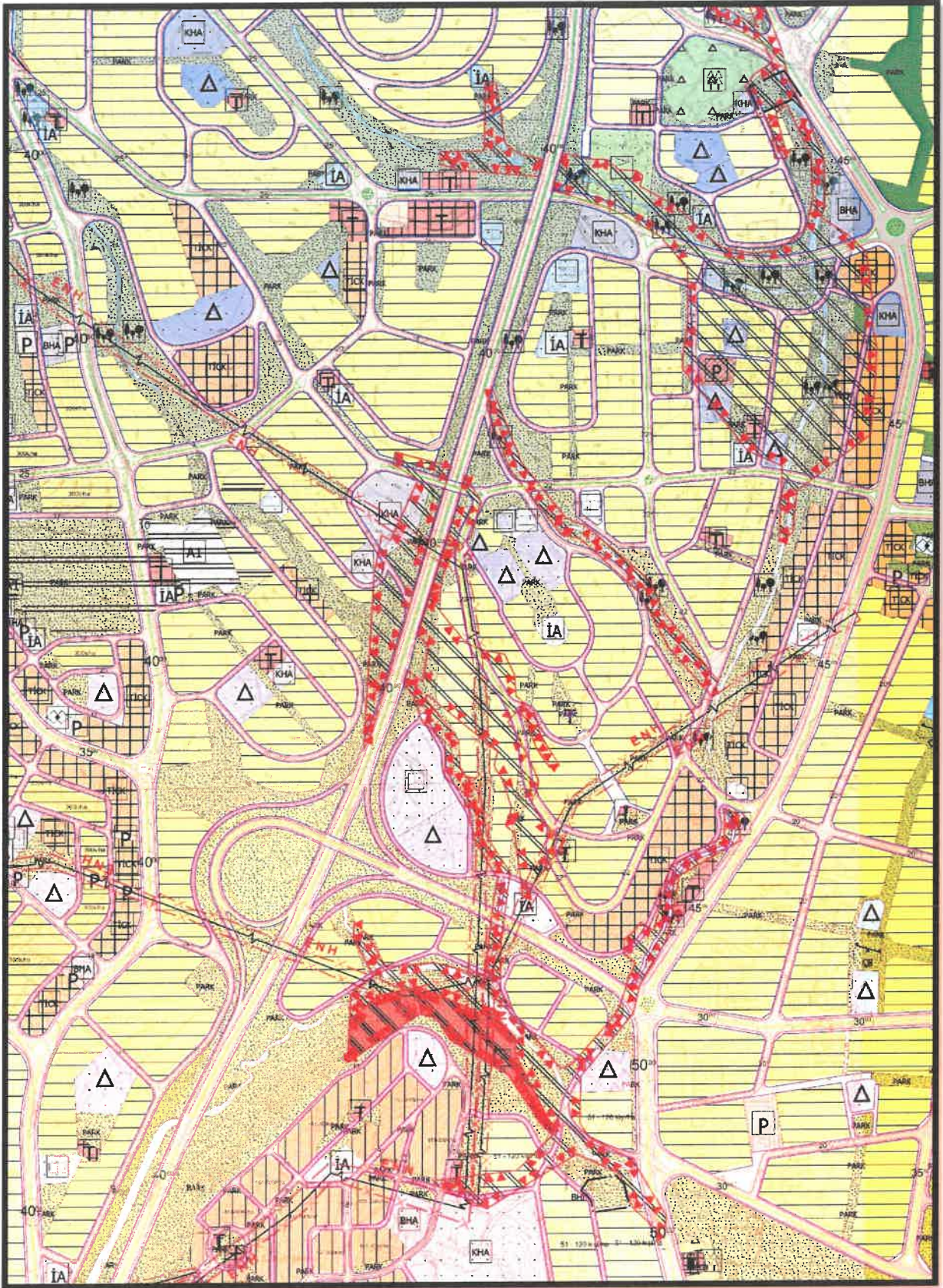
Planlama alanları yürürlükteki 1/25000 ve 1/5000 ölçekli nazım imar planında park alanı olarak görülmektedir.



Şekil 2: Şehitkamil İlçesi İbrahimli Mahallesi Planlama Alanı Mevcut 1/25000 Ölçekli Nazım İmar Planı

§

§



Şekil 3: Şehitkamil İlçesi İbrahimli Mahallesi Planlama Alanı Mevcut 1/5000 Ölçekli Nazım İmar Planı

Ş

Ş

PLAN GEREKÇESİ VE PLAN KARARLARI

Alanda belirlenen kullanım kararı 14.06.2014 tarihinde Resmi Gazetede yayımlanarak yürürlüğe giren 'MEKANSAL PLANLAR YAPIM YÖNETMELİĞİ' ne göre;

İKİNCİ BÖLÜM / Tanımlar ve Mekansal Kullanım Esasları /

Tanımlar Mekansal Kullanım Tanımları ve Esasları

MADDE 5 – (1) Bu yönetmelikte geçen mekânsal kullanım tanımları ve alan kullanım esasları aşağıda belirtilmiştir:

a) Belediye hizmet alanı: Belediyelerin görev ve sorumlulukları kapsamındaki hizmetlerinin götürülebilmesi için gerekli itfaiye, acil yardım ve kurtarma, ulaşımaya yönelik transfer istasyonu, araç ve makine parkı, bakım ve ikmal istasyonu, garaj ve triyaj alanları, belediye depoları, asfalt tesisi, atık işleme tesisi, zabıta birimleri, mezbaha, ekmek üretim tesisi, pazar yeri, idari, sosyal ve kültürel merkez gibi mahallî müşterek nitelikteki ihtiyaçları karşılamak üzere kurulan tesisler ile sermayesinin yarından fazlası belediyeye ait olan şirketlerin sahip olduğu tesislerin yapılabileceği alandır.

b) Çalışma alanları: Planlarda, merkezi iş alanı, ticaret, hizmet, turizm, sanayi, toplu işyerleri, endüstriyel gelişme bölgesi, lojistik bölgeler gibi kulanımlar için belirlenen alanlardır.

YEDİNCİ BÖLÜM/ İmar Planlarına Dair Esaslar/ Uygulama İmar Planı

MADDE 26 –“ (1) İmar planı değişikliği; plan ana kararlarını, sürekliliğini, bütünlüğünü, sosyal ve teknik altyapı dengesini bozmayacak nitelikte, kamu yararı amaçlı, teknik ve nesnel gerekçelere dayanılarak yapılır.

(2) İmar planlarında sosyal ve teknik altyapı hizmetlerinin iyileştirilmesi esastır. Yürürlükteki imar planlarında öngörülen sosyal ve teknik altyapı standartlarını düşüren plan değişikliği yapılamaz.

denilmekte olup yapılan uygulama imar planı değişikliğinde de sosyal ve teknik altyapı hizmetlerinin iyileştirilmesi esastır.” denilmektedir.

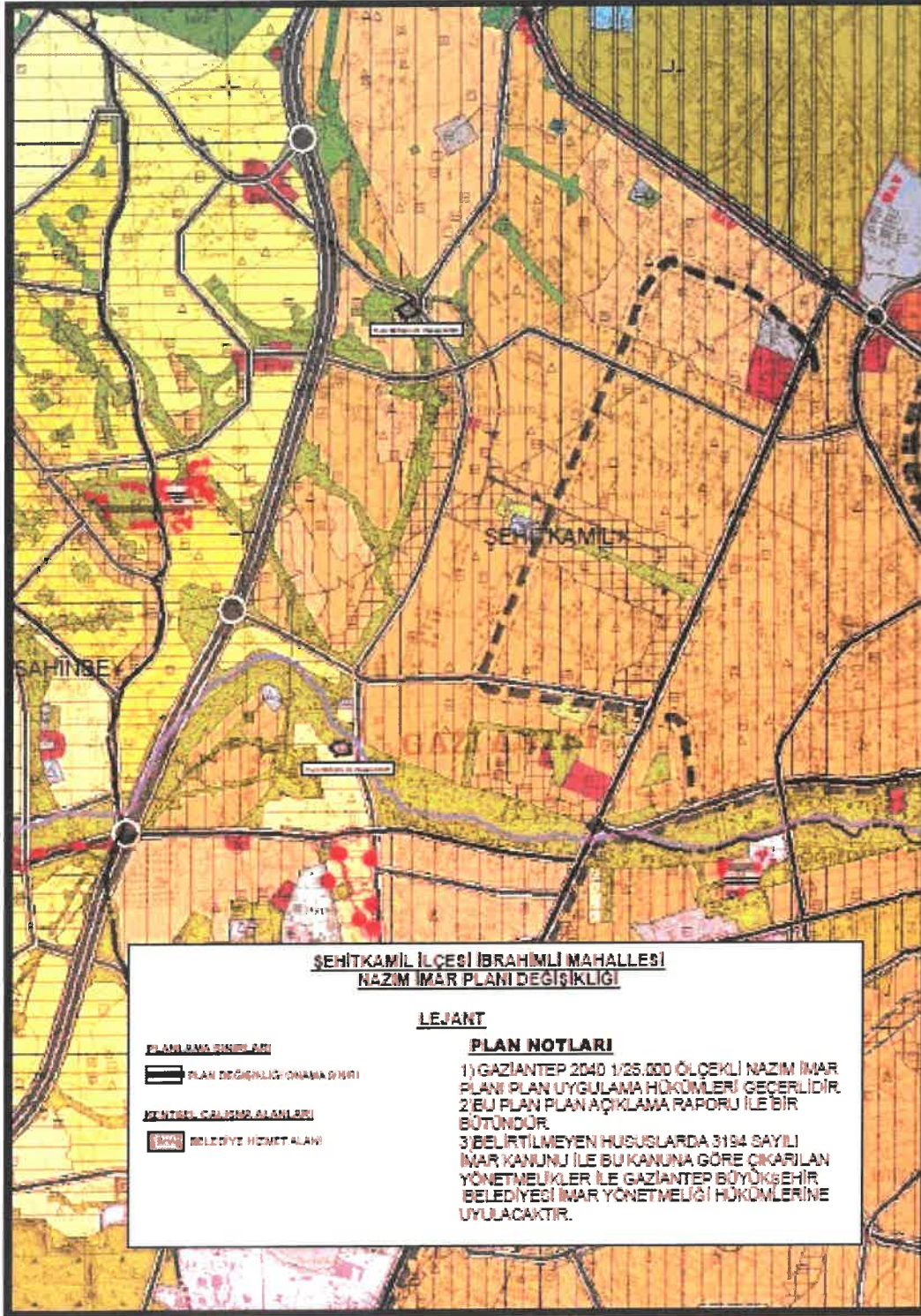
şeklinde tanımlanmaktadır.

Yine Mekansal Planlar Yapım Yönetmeliği' nin 26. Maddesi' nde;

(1) İmar planı değişikliği; plan ana kararlarını, sürekliliğini, bütünlüğünü, sosyal ve teknik altyapı dengesini bozmayacak nitelikte, kamu yararı amaçlı, teknik ve nesnel gerekçelere dayanılarak yapılır.

(2) İmar planlarında sosyal ve teknik altyapı hizmetlerinin iyileştirilmesi esastır. Yürürlükteki imar planlarında öngörülen sosyal ve teknik altyapı standartlarını düşüren plan değişikliği yapılamaz denilmekte olup yapılan uygulama imar planı değişikliğinde de sosyal ve teknik altyapı hizmetlerinin iyileştirilmesi esastır.

Tüm bunlar göz önünde bulundurularak bölge bütününde sosyal donatı alanı dengesini ve dağılımını yeniden düzenleyerek belediye hizmetlerini daha hızlı, etkin ve verimli hale getirmek ve bölgenin ihtiyaçlarını karşılamak amacıyla Büyükşehir Belediye Hizmet Alanı (Dış Birimler) şeklinde önerilen 1/25000 ve 1/5000 ölçekli nazım imar planı değişikliği hazırlanmıştır.



Şekil 4: Şehitkamil İlçesi İbrahimli Mahallesi Planlama Alanı Öneri 1/25000 Ölçekli Nazım İmar Planı

Ş

Ş

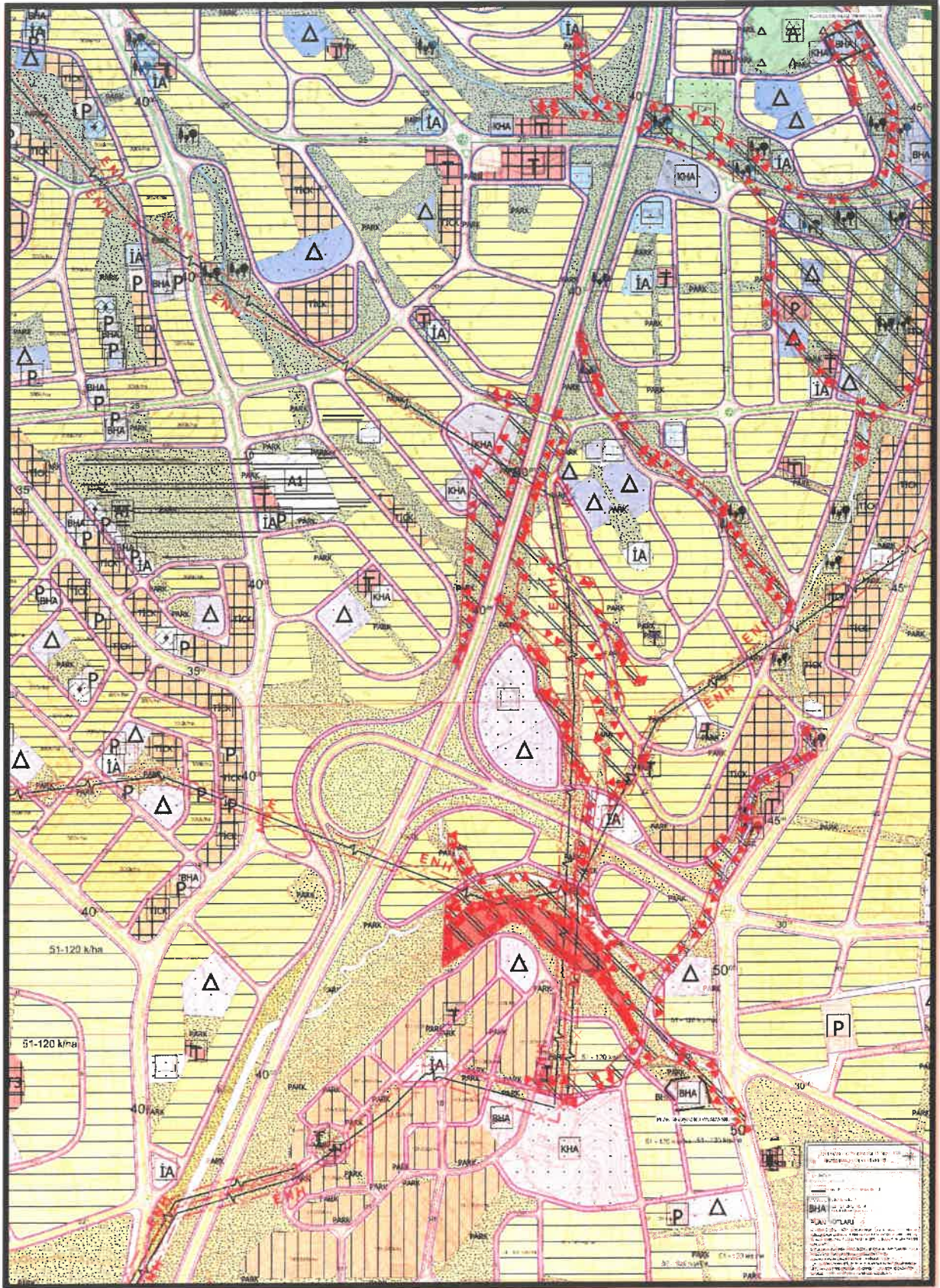
1/25.000 PLAN NOTLARI

1-)GAZİANTEP 2040 1/25000 ÖLÇEKLİ NAZIM İMAR PLANI PLAN UYGULAMA HÜKÜMLERİ GEÇERLİDİR.

2-) BU PLAN, PLAN AÇIKLAMA RAPORU İLE BİR BÜTÜNDÜR.

3-) BELİRTİLMİYEN HUSUSLARDA 3194 SAYILI İMAR KANUNU İLE BU KANUNA GÖRE ÇIKARILAN YÖNETMELİKLER İLE GAZİANTEP BÜYÜKŞEHİR BELEDİYESİ İMAR YÖNETMELİĞİ HÜKÜMLERİNE UYULACAKTIR.





Şekil 5: Şehitkamil İlçesi İbrahimli Mahallesi Planlama Alanı Öneri 1/5000 Ölçekli Nazım İmar Planı

Handwritten signature or mark in blue ink.

Handwritten signature or mark in blue ink.

1/5000 PLAN NOTLARI

1-) 1/5000 ÖLÇEKLİ NAZIM İMAR PLANINDA ÇEŞİTLİ ARAZİ KULLANIM VE YERLEŞME ALANLARINA AİT SINIRLAR ŞEMATİK OLARAK GÖSTERİLDİĞİNDEN, BU PLAN ÜZERİNDEN ÖLÇEĞİ İLE ÖLÇÜ ALINAMAZ VE YER TESPİTİ YAPILAMAZ.

2-) PLANLAMA ALANINDA 1/1000 ÖLÇEKLİ UYGULAMA İMAR PLANINA DAYALI PARSELASYON PLANI ONANMADAN UYGULAMA YAPILMAZ.

3-) BU PLAN, PLAN AÇIKLAMA RAPORU İLE BİR BÜTÜNDÜR.

4-) PLAN ÜZERİNDE BELİRTİLMİYEN HUSUSLARDA 3194 SAYILI İMAR KANUNU İLE BU KANUNA GÖRE ÇIKARILAN YÖNETMELİK HÜKÜMLERİ VE GAZİANTEP BÜYÜKŞEHİR İMAR YÖNETMELİĞİ HÜKÜMLERİ GEÇERLİDİR.



Ebru KARAKAŞ

Şehir Plancısı



Bülent ÇEKİLMEZ

Şehir Plancısı