

KARKAMIŞ KARŞIYAKA MAHALESİ
1/5000 ÖLÇEKLİ NAZIM İMAR PLANI DEĞİŞİKLİĞİ
PLAN AÇIKLAMA RAPORU

KONUM

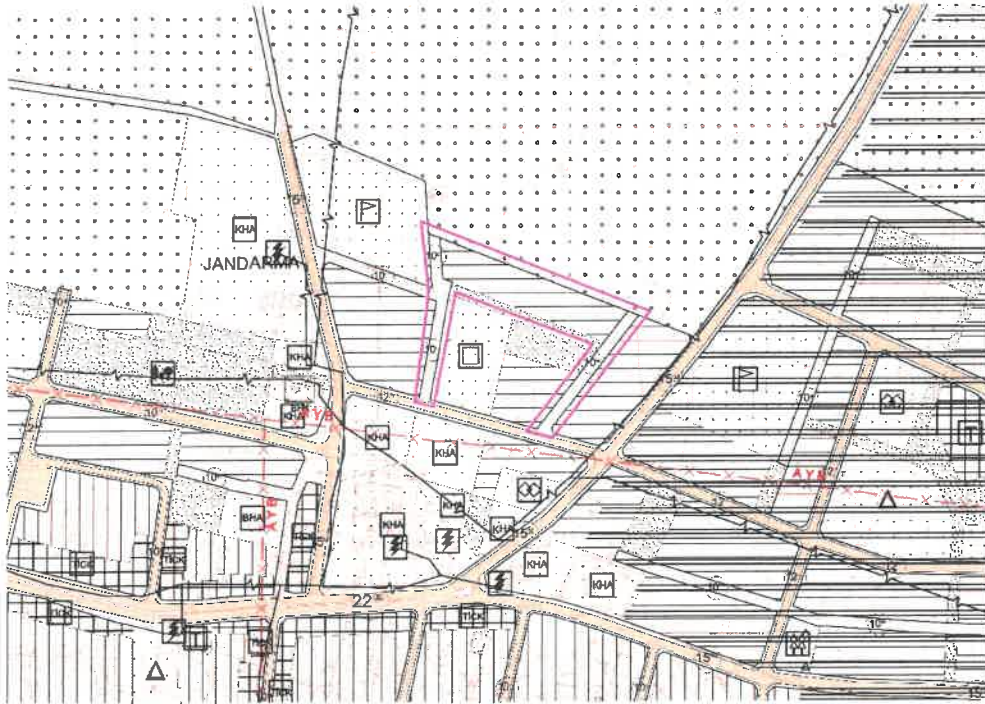
Planlama alanı; Gaziantep İli, Karkamış İlçesi, Karşıyaka Mahallesi sınırları içerisinde yer almaktadır.



Şekil 1: Planlama Alanı Konumu

YÜRÜRLÜKTE OLAN PLANDAKİ DURUMU

Plan değişikliğine konu alan mevcut 1/5.000 ölçekli nazım imar planında orta yoğunluklu gelişme konut alanı olarak görülmektedir.



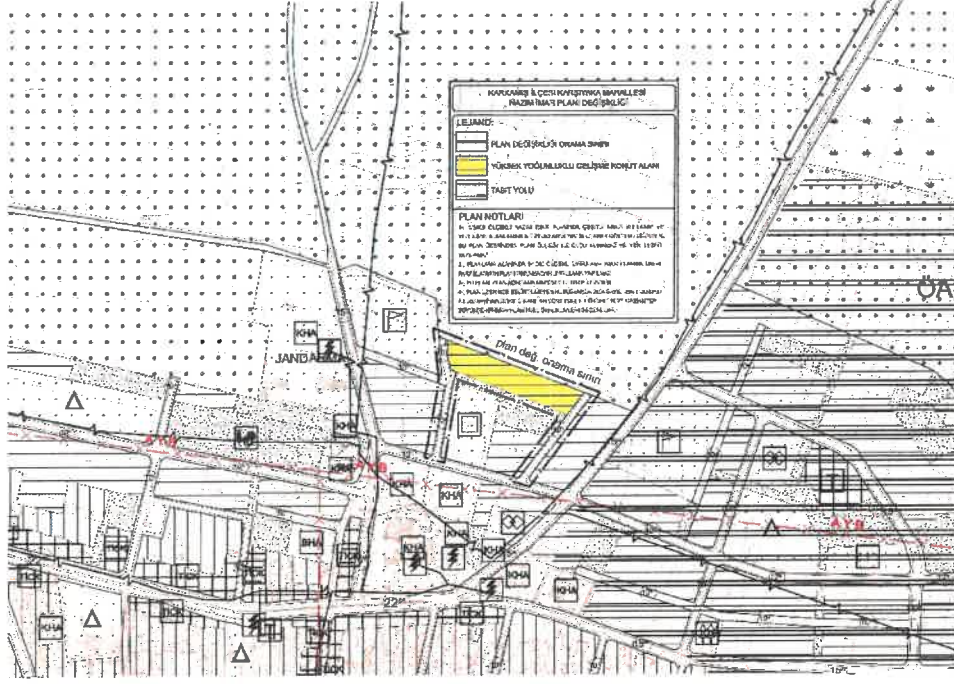
Şekil 2: Planlama Alanı Mevcut 1/5000 Ölçekli Nazım İmar Planı

inK

Handwritten signature in blue ink.

PLAN GEREKÇESİ VE PLAN KARARLARI

Plan değişikliğine konu alanda Karkamış Belediye Başkanlığı ve Çevre, Şehircilik ve İklim Değişikliği Bakanlığı Toplu Konut İdaresi Başkanlığının yazılı talebi doğrultusunda, 6 Şubat 2023 tarihinde yaşanan Kahramanmaraş Pazarcık merkezli deprem afeti sonucunda konut ihtiyacının giderilmesi amacıyla hazırlanan 1/5000 ölçekli Yüksek Yoğunluklu Gelişme Konut Alanı nazım imar planı değişikliği ile ilgili düzenleme 'Mekânsal Planlar Yapım Yönetmeliği' gösterim tekniğine uygun olarak hazırlanmıştır.




Şekil 3: Öneri 1/5000 Ölçekli Nazım İmar Planı

PLAN NOTLARI

- 1-) 1/5000 ÖLÇEKLİ NAZIM İMAR PLANINDA ÇEŞİTLİ ARAZİ KULLANIM VE YERLEŞME ALANLARINA AİT SINIRLAR ŞEMATİK OLARAK GÖSTERİLDİĞİNDEN, BU PLAN ÜZERİNDEN PLAN ÖLÇEĞİ İLE ÖLÇÜ ALINAMAZ VE YER TESPİTİ YAPILAMAZ.
- 2-) PLANLAMA ALANINDA 1/1000 ÖLÇEKLİ UYGULAMA İMAR PLANINA DAYALI PARSELASYON PLANI ONANMADAN UYGULAMA YAPILMAZ.
- 3-) BU PLAN, PLAN AÇIKLAMA RAPORU İLE BİR BÜTÜNDÜR.
- 4-) PLAN ÜZERİNDE BELİRTİLMİYEN HUSUSLARDA 3194 SAYILI İMAR KANUNU İLE BU KANUNA GÖRE ÇIKARILAN YÖNETMELİK HÜKÜMLERİ VE GAZİANTEP BÜYÜKŞEHİR İMAR YÖNETMELİĞİ HÜKÜMLERİ GEÇERLİDİR.


Ebru KAHRAMAN
Şehir Plancısı


Bülent ÇEKİLMEZ
Şehir Plancısı