

ŞAHİNBEY İLÇESİ BEŞTEPE MAHALLESİ
1/1000 ÖLÇEKLİ UYGULAMA İMAR PLANI DEĞİŞİKLİĞİ
PLAN AÇIKLAMA RAPORU

KONUM

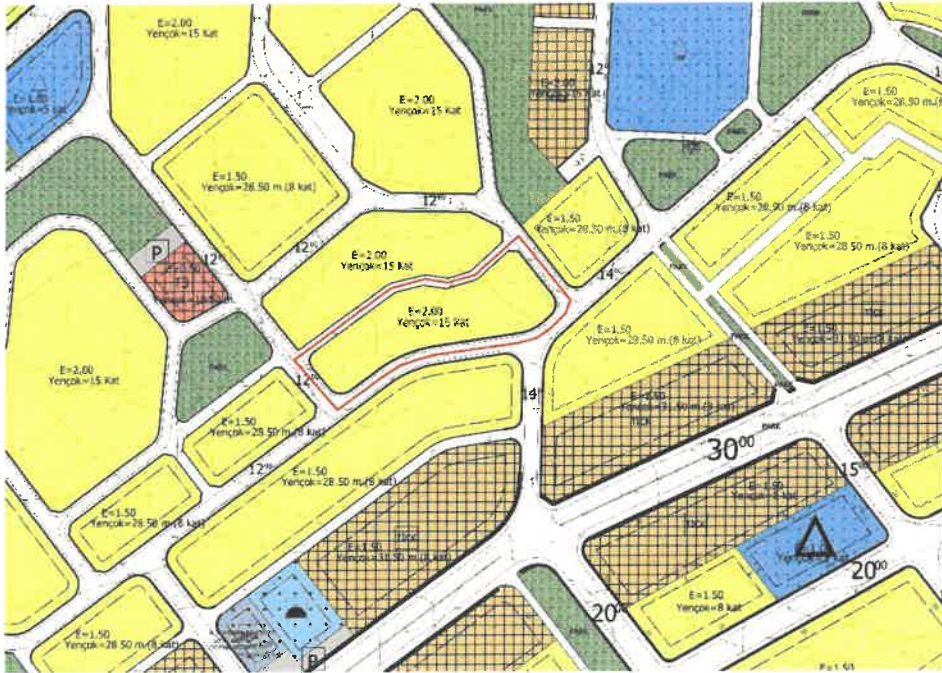
Planlama alanı; Gaziantep İli, Şahinbey İlçesi, Beştepe Mahallesi sınırları içerisinde yer almaktadır.



Şekil 1: Planlama Alanı Konumu

YÜRÜRLÜKTE OLAN PLANDAKİ DURUMU

Plan değişikliğine konu alan mevcut 1/1000 ölçekli uygulama imar planında Gelişme Konut Alanı (E:2.00, Yencok: 15 kat) olarak görülmektedir.



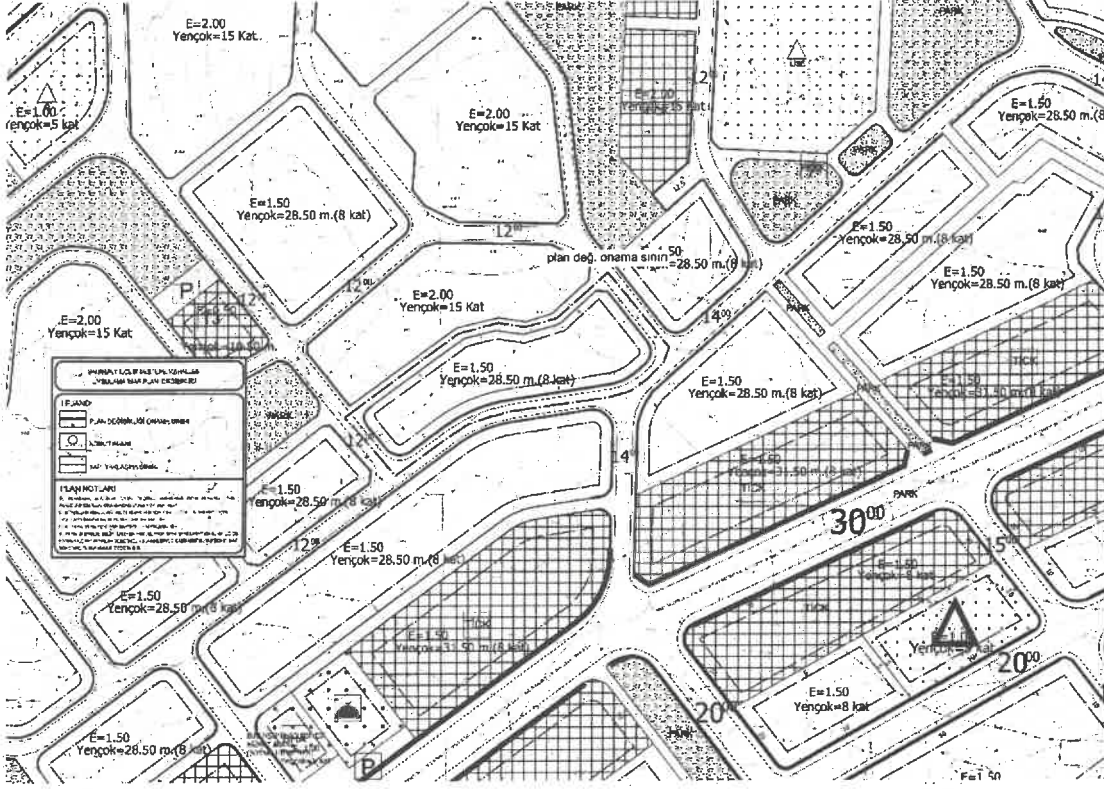
Şekil 2: Planlama Alanı Mevcut 1/1000 Ölçekli Uygulama İmar Planı

Emk

Handwritten signature in blue ink.

PLAN GEREKÇESİ VE PLAN KARARLARI

Plan değişikliğine konu alanda çevresindeki mevcut plan ve yapılaşmaya uygunluğun sağlanması amacıyla hazırlanan 1/1000 ölçekli Gelişme Konut Alanı (E:1.50, Yencok: 28.50 m, 8 kat) uygulama imar planı değişikliği ile ilgili düzenleme 'Mekânsal Planlar Yapım Yönetmeliği' gösterim tekniğine uygun olarak hazırlanmıştır.




Şekil 3: Öneri 1/1000 Ölçekli Uygulama İmar Planı

PLAN NOTLARI

- 1-) PLANLAMA ALANINDA 1/1000 ÖLÇEKLİ UYGULAMA İMAR PLANINA DAYALI PARSELASYON PLANI ONANMADAN UYGULAMA YAPILMAZ.
- 2-) BÜYÜKŞEHİR BELEDİYESİ KIZILHISAR-SERİNCE TOPLU KONUT ALANI REVİZYON UYGULAMA İMAR PLANI PLAN NOTLARI GEÇERLİDİR.
- 3-) BU PLAN, PLAN AÇIKLAMA RAPORU İLE BİR BÜTÜNDÜR.
- 4-) PLAN ÜZERİNDE BELİRTİLMİYEN HUSUSLARDA 3194 SAYILI İMAR KANUNU İLE BU KANUNA GÖRE ÇIKARILAN YÖNETMELİK HÜKÜMLERİ VE GAZİANTEP BÜYÜKŞEHİR İMAR YÖNETMELİĞİ HÜKÜMLERİ GEÇERLİDİR.


Ebru KAHRAMAN
Şehir Plancısı


Bülent ÇEKİLMEZ
Şehir Plancısı