

ŞEHİTKÂMİL İLÇESİ KARACAÖREN MAHALLESİNDE
BELEDİYE HİZMET ALANI (B.B.H.A.-SOSYAL TESİS)

1/1000 ÖLÇEKLİ UYGULAMA İMAR PLANI DEĞİŞİKLİĞİ
PLAN AÇIKLAMA RAPORU

KONUM

Plan deęiřiklięine konu alan Gaziantep ili, Őehitkâmil İlçesi Karacaören Mahallesi sınırları ierisinde yer almaktadır.

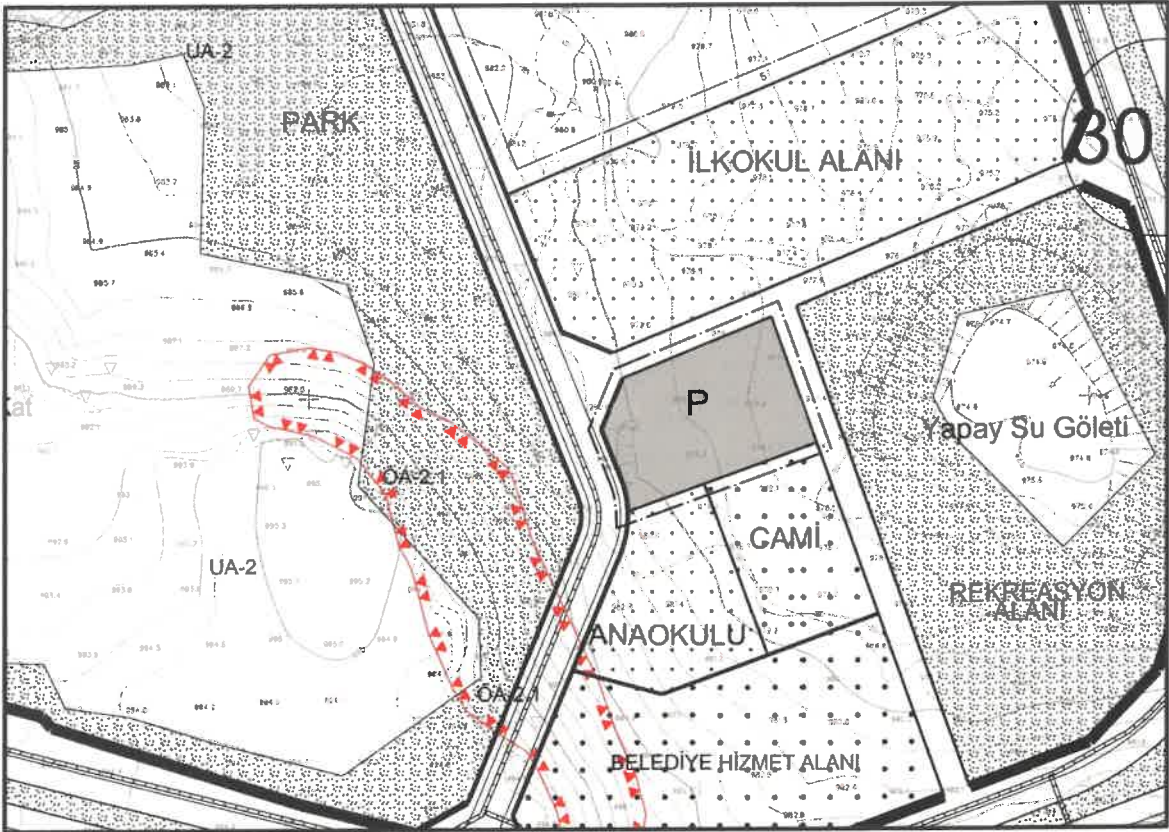


Őekil 1: Planlama Alanı Konumu

3

[Handwritten signature]

MEVCUT PLANDAKİ DURUMU



Şekil 2: Planlama Alanı Mevcut 1/1.000 Uygulama İmar Planı

PLAN GEREKÇESİ VE PLAN KARARLARI

Alanda belirlenen kullanım kararları 14.06.2014 tarihinde Resmi Gazetede yayımlanarak yürürlüğe giren 'MEKÂNSAL PLANLAR YAPIM YÖNETMELİĞİ' ne göre;

İKİNCİ BÖLÜM / Tanımlar ve Mekansal Kullanım Esasları / Tanımlar

Mekansal Kullanım Tanımları ve Esasları

MADDE 5 – (1) Bu yönetmelikte geçen mekânsal kullanım tanımları ve alan kullanım esasları aşağıda belirtilmiştir:

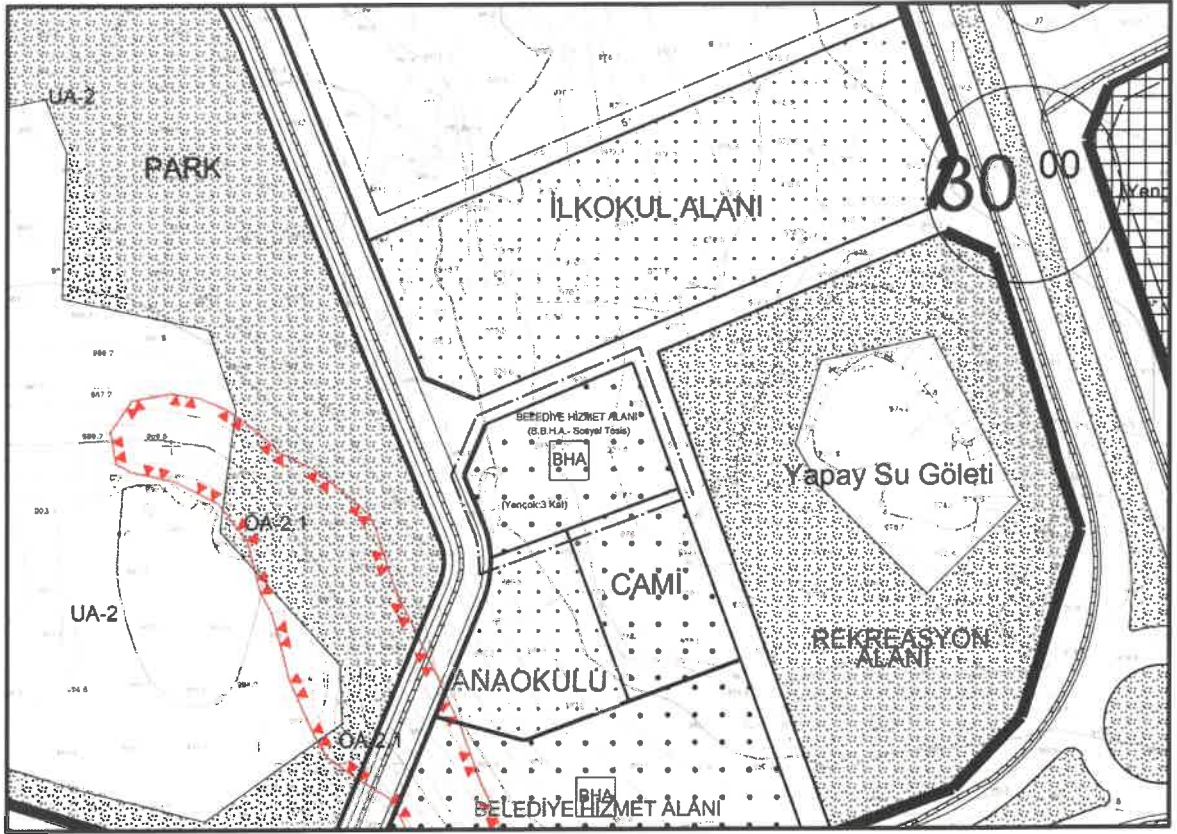
a) **Belediye hizmet alanı:** Belediyelerin görev ve sorumlulukları kapsamındaki hizmetlerinin götürülebilmesi için gerekli itfaiye, acil yardım ve kurtarma, ulaşımaya yönelik transfer istasyonu, araç ve makine parkı, bakım ve ikmal istasyonu, garaj ve triyaj alanları, belediye depoları, asfalt tesisi, atık işleme tesisi, zabıta birimleri, mezbaha, ekmek üretim tesisi, pazar yeri, idari, sosyal ve kültürel merkez gibi mahallî müşterek nitelikteki ihtiyaçları karşılamak üzere kurulan tesisler ile sermayesinin yarından fazlası belediyeye ait olan şirketlerin sahip olduğu tesislerin yapılabileceği alandır.

şeklinde tanımlanmaktadır.

Şehitkâmil İlçesi Kuzeyşehir Planlama Bölgesi Karacaören Mahallesiinde plan değişikliğine konu alan mevcut 1/1000 ölçekli uygulama imar planında Otopark Alanı olarak görülmektedir. Plan değişikliğine konu alanda bölgenin sosyal ve kültürel ihtiyaçlarını karşılayabilmek amacıyla Büyükşehir Belediye Hizmet Alanı(Sosyal Tesis) şeklinde uygulama imar planı değişikliği hazırlanmıştır.

M


SS



Şekil 3: Planlama Alanı Öneri 1/1000 Uygulama İmar Planı

1/1000 ÖLÇEKLİ UYGULAMA İMAR PLANI PLAN UYGULAMA HÜKÜMLERİ

- 1) PLANLAMA ALANINDA 1/1000 ÖLÇEKLİ UYGULAMA İMAR PLANINA DAYALI PARSELASYON PLANI ONANMADAN UYGULAMA YAPILAMAZ.
- 2) PLANLAMA ALANINDA YAPIYAKLAŞMA MESAFESİ GÖSTERİLMİYEN CEPHELERDE YAPIYAKLAŞMA MESAFESİ ŞARTI ARANMAYACAKTIR.
- 3) BU PLAN, PLAN AÇIKLAMA RAPORU İLE BİR BÜTÜNDÜR.
- 4) BELİRTİLMİYEN HUSUSLARDA 3194 SAYILI İMAR KANUNU, BU KANUNA GÖRE ÇIKARILAN YÖNETMELİKLER VE GAZİANTEP BÜYÜKŞEHİR BELEDİYESİ İMAR YÖNETMELİĞİ HÜKÜMLERİNE UYULACAKTIR.



İsmail YETMEZ

Şehir Plancısı



Bülent ÇEKİLMEZ

Şehir Plancısı