

ŞEHİTKÂMİL İLÇESİ 15 TEMMUZ MAHALLESİ
1/5000 ÖLÇEKLİ NAZIM İMAR PLANI DEĞİŞİKLİĞİ
PLAN AÇIKLAMA RAPORU

KONUM

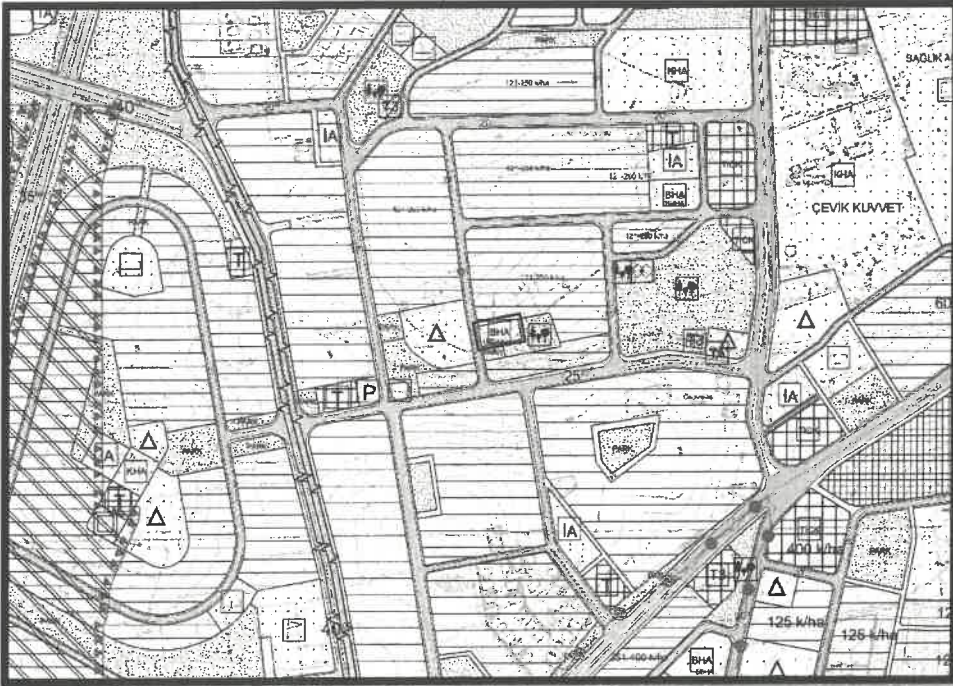
Planlama alanı; Gaziantep İli, Şehitkâmil İlçesi, 15 Temmuz Mahallesi sınırları içerisinde yer almaktadır.



Şekil 1: Planlama Alanı Konumu

YÜRÜRLÜKTE OLAN PLANDAKİ DURUMU

Plan değişikliğine konu alan mevcut 1/5000 ölçekli nazım imar planında Belediye Hizmet Alanı (BBHA) olarak görülmektedir.



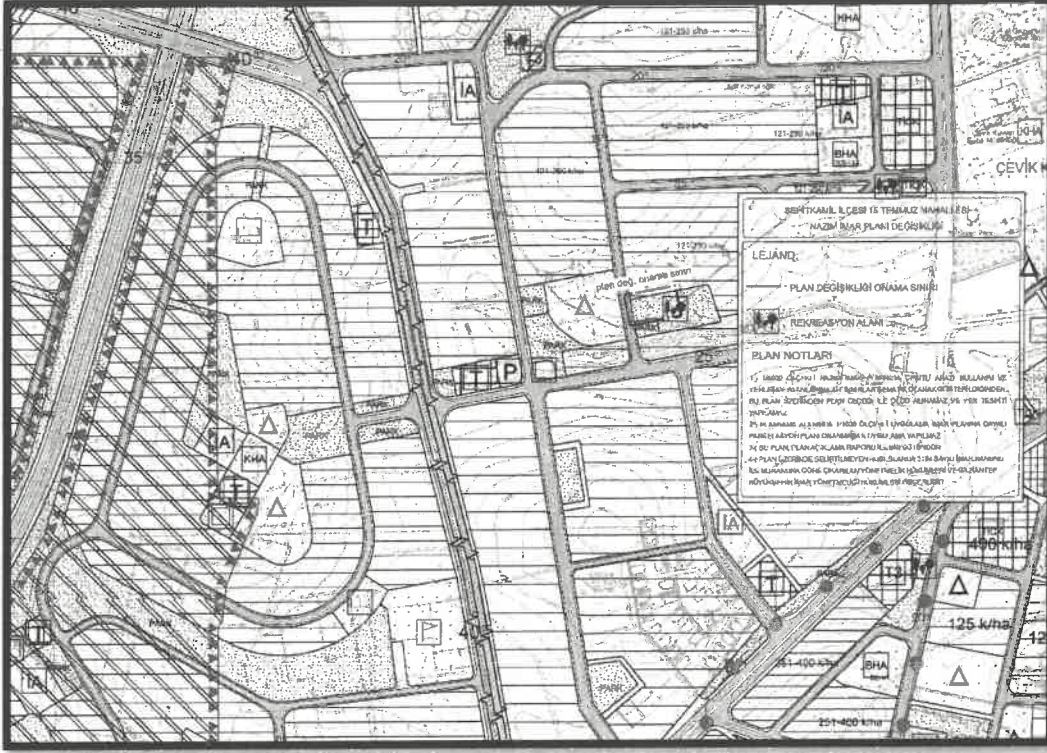
Şekil 2: Planlama Alanı Mevcut 1/5000 Ölçekli Nazım İmar Planı

4.1.1



PLAN GEREKÇESİ VE PLAN KARARLARI

Bölgenin ulaşım sistemine, yapılaşma ve araç yoğunluğuna yönelik olarak hazırlanan 1/5000 ölçekli Rekreasyon Alanı nazım imar planı değişikliği ile ilgili düzenleme 'Mekânsal Planlar Yapım Yönetmeliği' gösterim tekniğine uygun olarak hazırlanmıştır.




Şekil 3: Öneri 1/5000 Ölçekli Nazım İmar Planı

PLAN NOTLARI

- 1-) 1/5000 ÖLÇEKLİ NAZIM İMAR PLANINDA ÇEŞİTLİ ARAZİ KULLANIM VE YERLEŞME ALANLARINA AİT SINIRLAR ŞEMATİK OLARAK GÖSTERİLDİĞİNDEN, BU PLAN ÜZERİNDEN PLAN ÖLÇEĞİ İLE ÖLÇÜ ALINAMAZ VE YER TESPİTİ YAPILAMAZ.
- 2-) PLANLAMA ALANINDA 1/1000 ÖLÇEKLİ UYGULAMA İMAR PLANINA DAYALI PARSELASYON PLANI ONANMADAN UYGULAMA YAPILMAZ.
- 3-) BU PLAN, PLAN AÇIKLAMA RAPORU İLE BİR BÜTÜNDÜR.
- 4-) PLAN ÜZERİNDE BELİRTİLMİYEN HUSUSLARDA 3194 SAYILI İMAR KANUNU İLE BU KANUNA GÖRE ÇIKARILAN YÖNETMELİK HÜKÜMLERİ VE GAZİANTEP BÜYÜKŞEHİR İMAR YÖNETMELİĞİ HÜKÜMLERİ GEÇERLİDİR.


Ebru KAHRAMAN
Şehir Plancısı


Bülent ÇEKİLMEZ
Şehir Plancısı